

Условные обозначения




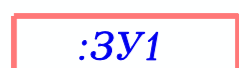
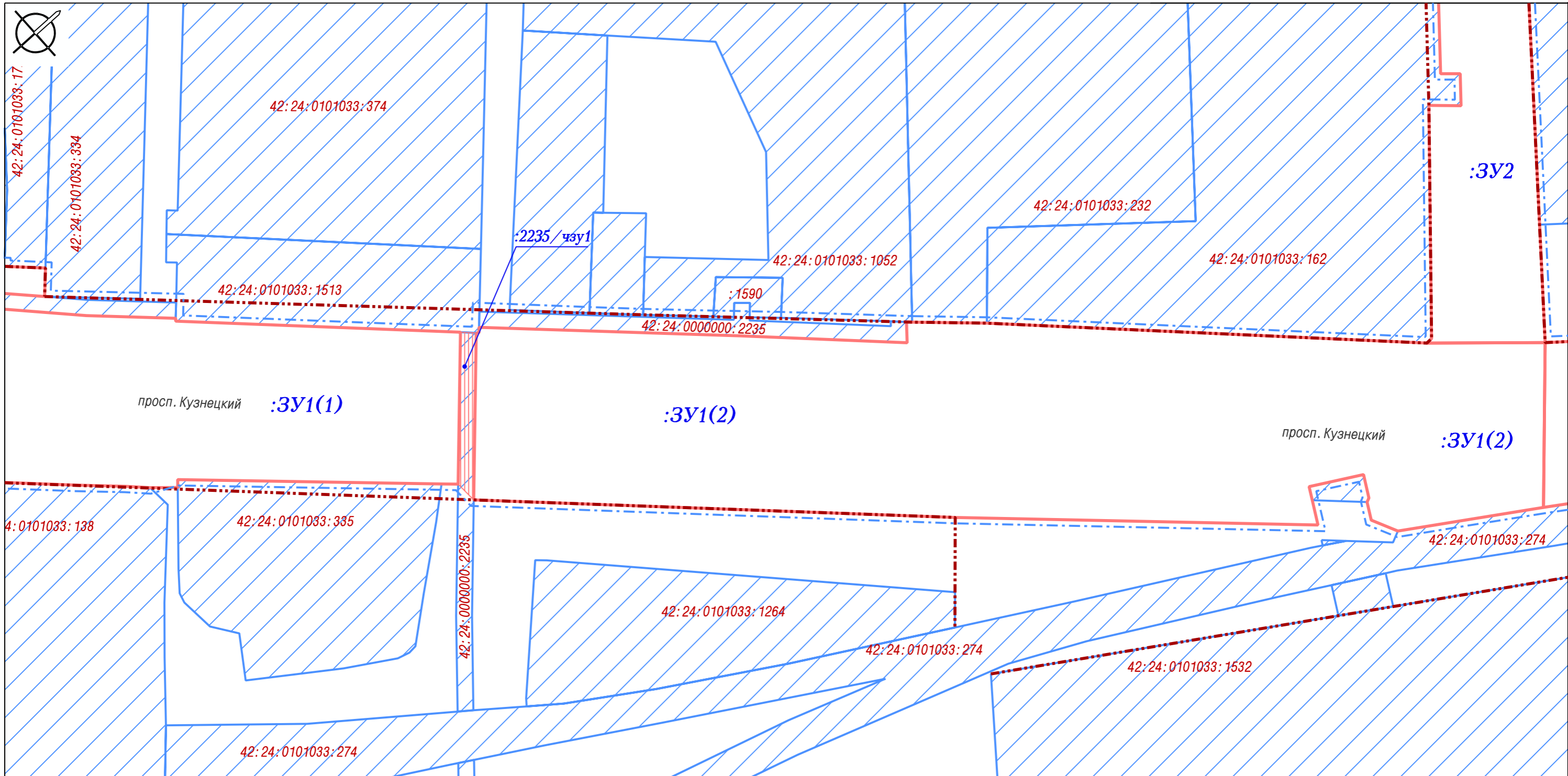
-  Граница территории, в отношении которой осуществляется подготовка проекта межевания
-  Устанавливаемые красные линии
-  Земельные участки, сведения о которых содержатся в ЕГРН
-  Границы образуемых земельных участков на кадастровом плане территории для планируемого размещения линейного объекта (линии наружного освещения)

Схема листов



						2021. 183252				
						Документация по планировке территории по просп. Кузнецкому от ул. 2-я Камышинская до ул. Центральная в Заводском районе города Кемерово				
Изм.	Кол. уч.	Лист	№ док.	Подпись	Дата	Проект межевания территории. Графическая часть (внесение изменений)	Стадия	Лист	Листов	
					2021		ПП	1. 2		
Директор				Ганичева			МП "Центр ГЗ"			
Нач. отдела				Копейкина						
Исполнил				Ветошкин						
						Чертеж межевания территории М 1: 1000				



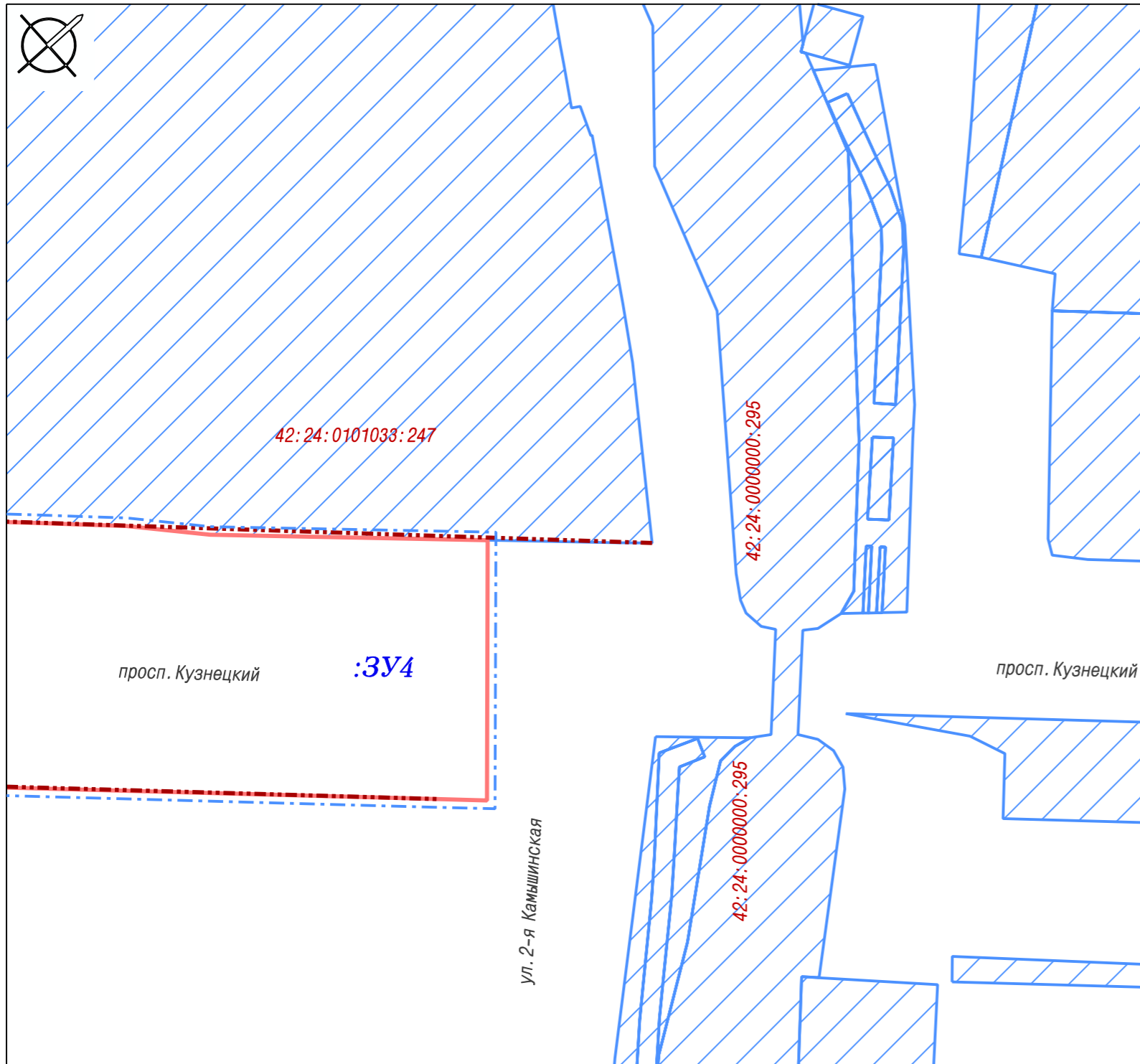
Условные обозначения

- Граница территории, в отношении которой осуществляется подготовка проекта межевания
- Устанавливаемые красные линии
- Земельные участки, сведения о которых содержатся в ЕГРН
- :3У1 Границы образуемых земельных участков на кадастровом плане территории для планируемого размещения линейного объекта (линии наружного освещения)
- :3У1/чзу1 Границы частей земельных участков на кадастровом плане территории для планируемого размещения линейного объекта (линии наружного освещения)

Схема листов



						2021. 183252			
						Документация по планировке территории по просп. Кузнецкому от ул. 2-я Камышинская до ул. Центральная в Заводском районе города Кемерово			
Изм.	Кол. уч.	Лист	№ док.	Подпись	Дата	Проект межевания территории. Графическая часть (внесение изменений)	Стадия	Лист	Листов
					2021		ПП	1. 3	
Директор		Ганичева					Чертеж межевания территории М 1: 1000		МП "Центр ГЗ"
Нач. отдела		Копейкина							
Исполнил		Ветошкин							



Перечень образуемых земельных участков

Условные номера образуемых земельных участков	Адрес (местоположение) земельного участка	Разрешенное использование земельного участка	Площадь образуемого земельного участка, кв.м.	Способ образования земельного участка
:ЗУ1	просп. Кузнецкий от ул. Центральная	Улично-дорожная сеть	53479, в том числе:	образован из земель, государственная или муниципальная собственность на которые не разграничена
:ЗУ1(1)			41231	
:ЗУ1(2)			12248	
:ЗУ2	просп. Кузнецкий от ул. Центральная до ул. 2-я Камышинская	Улично-дорожная сеть	6035	образован из земель, государственная или муниципальная собственность на которые не разграничена
:ЗУ3	просп. Кузнецкий от ул. Центральная до ул. 2-я Камышинская	Улично-дорожная сеть	21663	образован из земель, государственная или муниципальная собственность на которые не разграничена
:ЗУ4	просп. Кузнецкий от ул. Центральная до ул. 2-я Камышинская	Улично-дорожная сеть	72759	образован из земель, государственная или муниципальная собственность на которые не разграничена

Условные обозначения




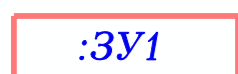
-  Граница территории, в отношении которой осуществляется подготовка проекта межевания
-  Устанавливаемые красные линии
-  Земельные участки, сведения о которых содержатся в ЕГРН
-  Границы образуемых земельных участков на кадастровом плане территории для планируемого размещения линейного объекта (линии наружного освещения)

Схема листов



						2021. 183252			
						Документация по планировке территории по просп. Кузнецкому от ул. 2-я Камышинская до ул. Центральная в Заводском районе города Кемерово			
Изм.	Кол. уч.	Лист	№ док.	Подпись	Дата	Проект межевания территории. Графическая часть (внесение изменений)	Стадия	Лист	Листов
					2021		ПП	1. 10	
Директор		Ганичева					Чертеж межевания территории М 1: 1000		МП "Центр ГЗ"
Нач. отдела		Копейкина							
Исполнил		Ветошкин							