

СХЕМА расположения границ публичного сервитута

СХЕМА РАСПОЛОЖЕНИЯ ГРАНИЦ ИНОГОКОНТУРНОГО ПУБЛИЧНОГО СЕРВИТУТА

ОПИСАНИЕ ГРАНИЦ ПУБЛИЧНОГО СЕРВИТУТА

Нестроительное многоконтурное публичное сервитута-Российская Федерация, Кемеровская область, г. Кемерово, в границах многоконтурного земельного участка кад. № 42:24:000000:1263 по адресу: Кемеровская область, Кемеровский городской округ, г. Кемерово:

- площадь публичного сервитута - 2446кв. м (в том числе: контур 1 - 140кв. м., контур 2 - 238кв. м., контур 3 - 341кв. м., контур 4 - -295кв. м., контур 5 - 59кв. м., контур 6 - 13кв. м., контур 7 - 12кв. м., контур 8 - -379кв. м., контур 9 - 447кв. м., контур 10 - 356кв. м., контур 11 - 237кв. м.)
- система координат - МСК - 42, зона - 7;
- метод определения координат характерных точек - метод спутниковых геодезических измерений;
- метод определения координат характерных точек - 0, 07 (м).

УСЛОВНЫЕ ОБОЗНАЧЕНИЯ

Проектная граница многоконтурного (состоящего из 11 контуров) публичного сервитута, установленного с целью эксплуатации теплового комплекса №3 в границах земельного участка кад. №42:24:000000:1203 (площадь-2446кв. м., в том числе: контур 1 - 140кв. м., контур 2 - 238кв. м., контур 3 - 341кв. м., контур 4 - -295кв. м., контур 5 - 59кв. м., контур 6 - 13кв. м., контур 7 - 12кв. м., контур 8 - -379кв. м., контур 9 - 447кв. м., контур 10 - 356кв. м., контур 11 - 237кв. м.)

Многоконтурный (состоящий из одиннадцати контуров) земельный участок кад. №42:24:000000:1263 по адресу: Кемеровская область, Кемеровский городской округ, г. Кемерово, в границах которого установлен публичный сервитут с целью эксплуатации теплового комплекса №3 (площадь-2446кв. м.)

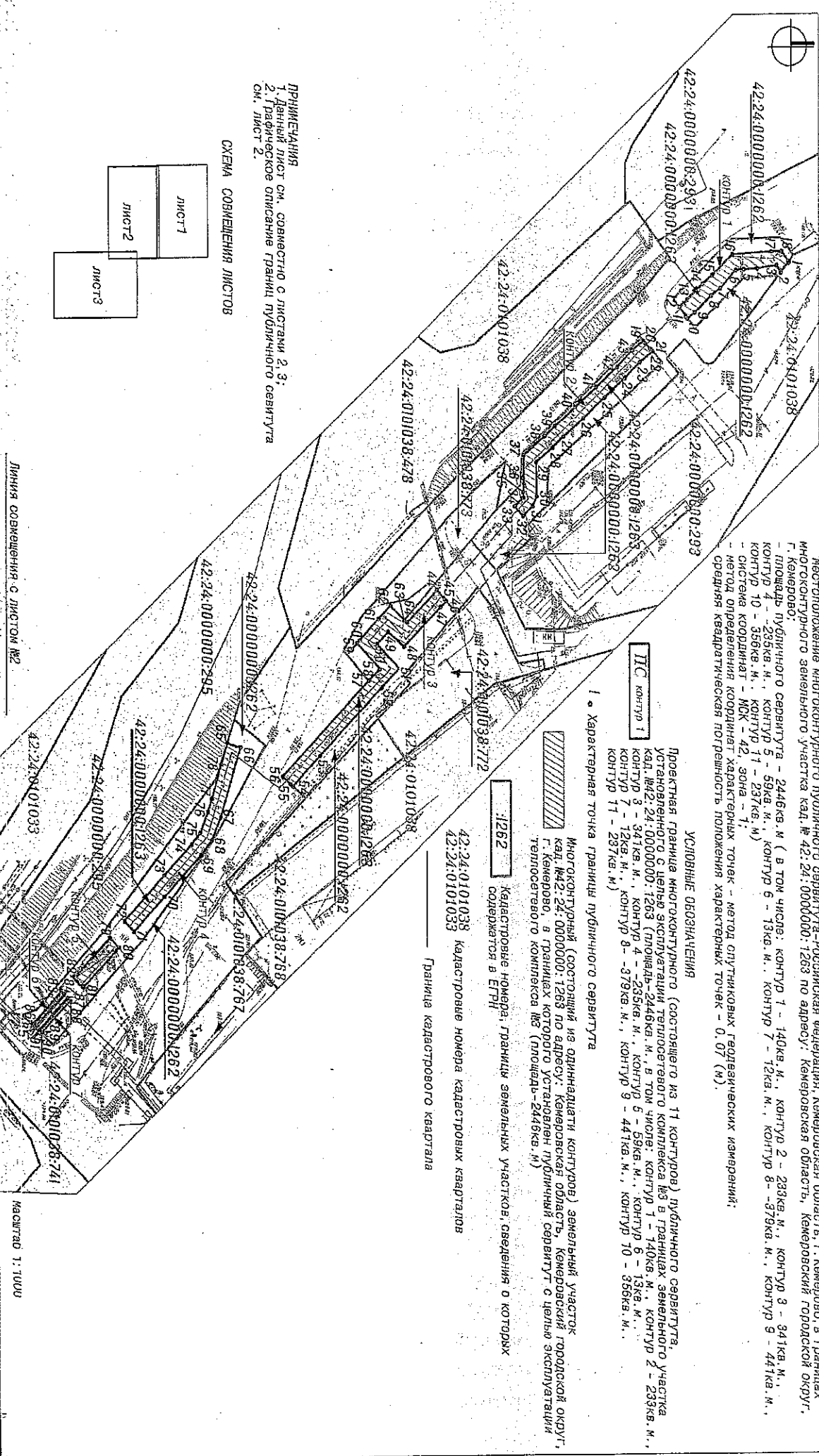
1262 - кадастровые номера, границы земельных участков, сведения о которых содержатся в ЕФР

42:24:0101038 - кадастровые номера кадастровых кварталов

Граница кадастрового квартала

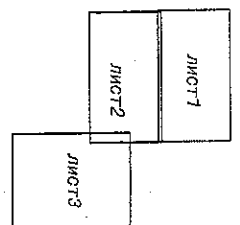
1 - Характерная точка границы публичного сервитута

НС - контур



ПРИМЕЧАНИЯ
1. Данные лист см. совместно с листами 2, 3;
2. Графическое описание границ публичного сервитута см. лист 2.

СХЕМА СОВМЕЩЕНИЯ ЛИСТОВ

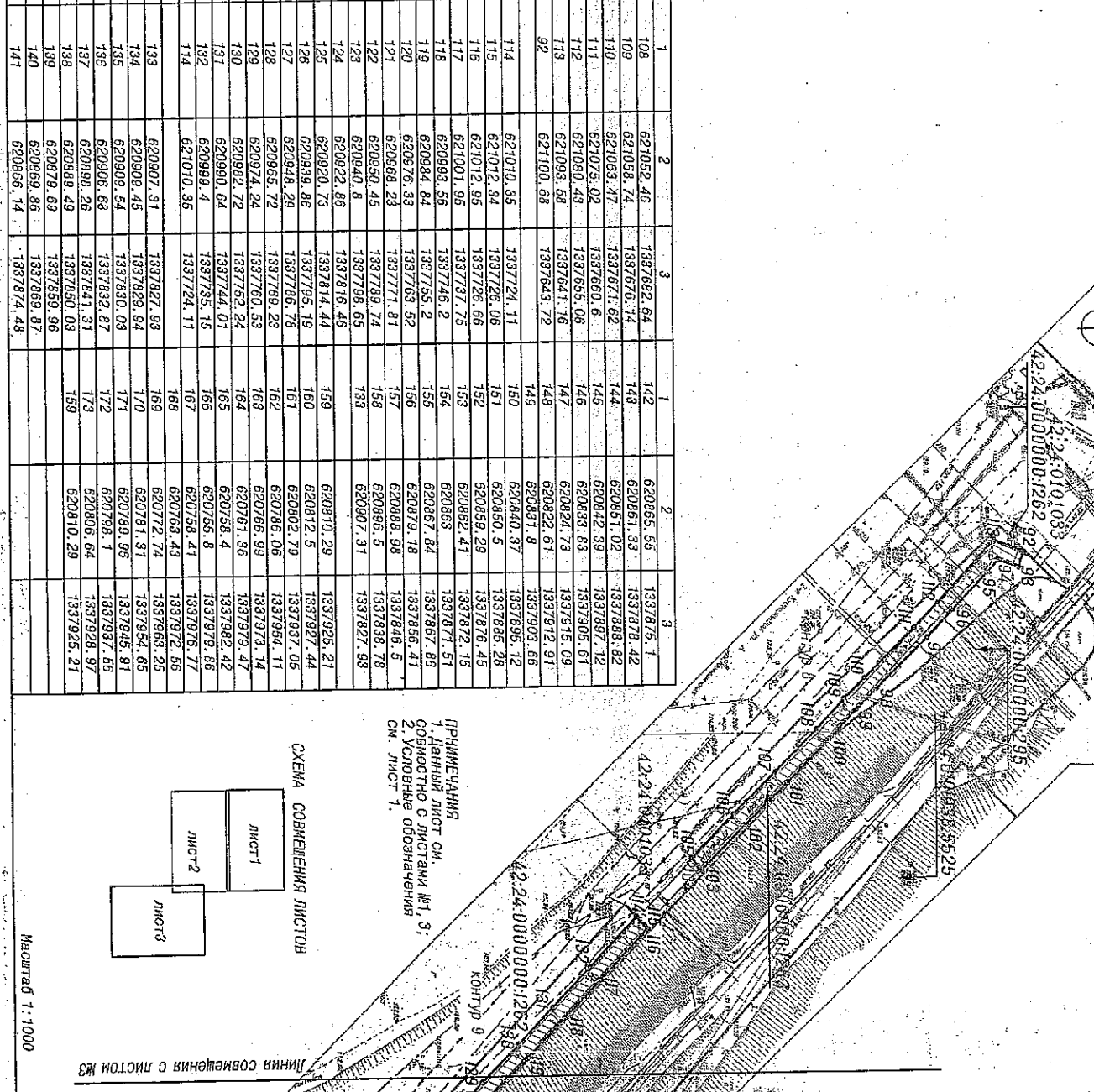


Линия совмещения с листом №2

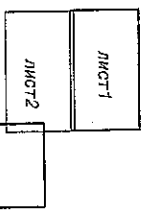
Масштаб 1:1000

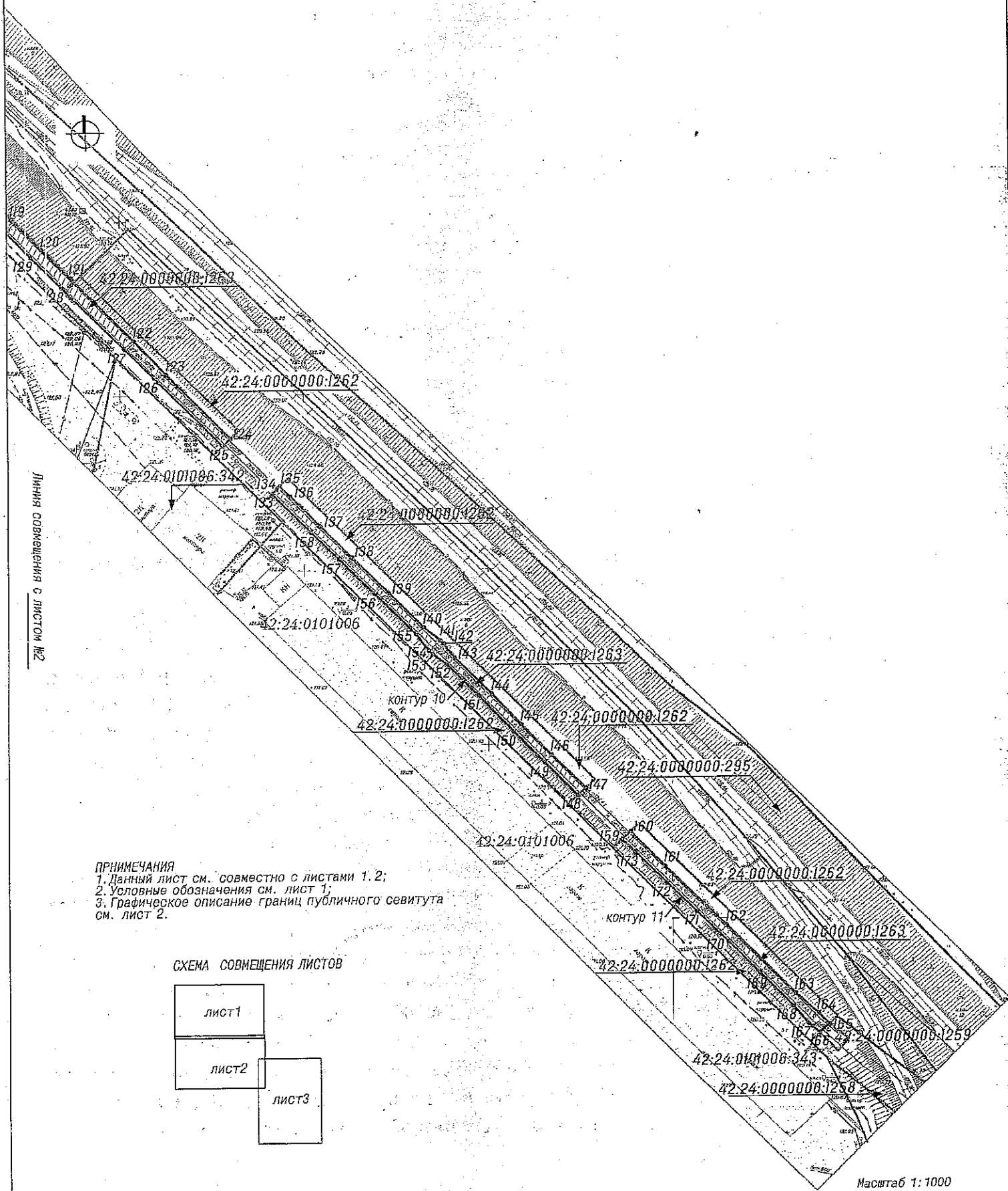
ГРАФИЧЕСКОЕ ОПИСАНИЕ ГРАНИЦ ПРЕДМЕТНОГО СЕРВИСТА

Номера характерных точек границы	Координаты		1			2			3		
	X	Y	1	2	3	1	2	3	1	2	3
1	Контур 1	3	56	621214.4	1337531.22	56	621214.92	1337529.15	56	621214.92	1337529.15
2	Контур 1	3	57	621236.63	1337553.3	57	621236.63	1337553.3	57	621236.63	1337553.3
3	Контур 1	3	58	621239.04	1337550.02	58	621239.04	1337550.02	58	621239.04	1337550.02
4	Контур 1	3	59	621238.41	1337542.82	59	621238.41	1337542.82	59	621238.41	1337542.82
5	Контур 1	3	60	621239.21	1337536.59	60	621239.21	1337536.59	60	621239.21	1337536.59
6	Контур 1	3	61	621242.64	1337533.14	61	621242.64	1337533.14	61	621242.64	1337533.14
7	Контур 1	3	62	621246.84	1337536.96	62	621246.84	1337536.96	62	621246.84	1337536.96
8	Контур 1	3	63	621247.64	1337537.65	63	621247.64	1337537.65	63	621247.64	1337537.65
9	Контур 1	3	64	621256.4	1337520.78	64	621256.4	1337520.78	64	621256.4	1337520.78
10	Контур 1	3	65	621195.28	1337570.48	65	621195.28	1337570.48	65	621195.28	1337570.48
11	Контур 1	3	66	621199.11	1337571.99	66	621199.11	1337571.99	66	621199.11	1337571.99
12	Контур 1	3	67	621193.77	1337580.03	67	621193.77	1337580.03	67	621193.77	1337580.03
13	Контур 1	3	68	621191.2	1337596.35	68	621191.2	1337596.35	68	621191.2	1337596.35
14	Контур 1	3	69	621188.15	1337600.24	69	621188.15	1337600.24	69	621188.15	1337600.24
15	Контур 1	3	70	621177.58	1337611.39	70	621177.58	1337611.39	70	621177.58	1337611.39
16	Контур 1	3	71	621168.5	1337620.84	71	621168.5	1337620.84	71	621168.5	1337620.84
17	Контур 1	3	72	621177.34	1337605.77	72	621177.34	1337605.77	72	621177.34	1337605.77
18	Контур 1	3	73	621185.21	1337597.51	73	621185.21	1337597.51	73	621185.21	1337597.51
19	Контур 1	3	74	621187.8	1337594.33	74	621187.8	1337594.33	74	621187.8	1337594.33
20	Контур 1	3	75	621189.86	1337588.83	75	621189.86	1337588.83	75	621189.86	1337588.83
21	Контур 1	3	76	621191.02	1337585.27	76	621191.02	1337585.27	76	621191.02	1337585.27
22	Контур 1	3	77	621193.55	1337576.48	77	621193.55	1337576.48	77	621193.55	1337576.48
23	Контур 1	3	78	621195.28	1337570.48	78	621195.28	1337570.48	78	621195.28	1337570.48
24	Контур 1	3	79	621181.34	1337622.61	79	621181.34	1337622.61	79	621181.34	1337622.61
25	Контур 1	3	80	621164.18	1337626.26	80	621164.18	1337626.26	80	621164.18	1337626.26
26	Контур 1	3	81	621153.68	1337636.18	81	621153.68	1337636.18	81	621153.68	1337636.18
27	Контур 1	3	82	621150.79	1337633.5	82	621150.79	1337633.5	82	621150.79	1337633.5
28	Контур 1	3	83	621147.38	1337637.08	83	621147.38	1337637.08	83	621147.38	1337637.08
29	Контур 1	3	84	621142.88	1337632.61	84	621142.88	1337632.61	84	621142.88	1337632.61
30	Контур 1	3	85	621149.1	1337637.28	85	621149.1	1337637.28	85	621149.1	1337637.28
31	Контур 1	3	86	621139.65	1337646.74	86	621139.65	1337646.74	86	621139.65	1337646.74
32	Контур 1	3	87	621138.87	1337646.1	87	621138.87	1337646.1	87	621138.87	1337646.1
33	Контур 1	3	88	621147.38	1337637.08	88	621147.38	1337637.08	88	621147.38	1337637.08
34	Контур 1	3	89	621144.41	1337648.19	89	621144.41	1337648.19	89	621144.41	1337648.19
35	Контур 1	3	90	621141.41	1337648.19	90	621141.41	1337648.19	90	621141.41	1337648.19
36	Контур 1	3	91	621140.79	1337647.68	91	621140.79	1337647.68	91	621140.79	1337647.68
37	Контур 1	3	92	621149.21	1337638.89	92	621149.21	1337638.89	92	621149.21	1337638.89
38	Контур 1	3	93	621100.68	1337643.72	93	621100.68	1337643.72	93	621100.68	1337643.72
39	Контур 1	3	94	621099.46	1337645.64	94	621099.46	1337645.64	94	621099.46	1337645.64
40	Контур 1	3	95	621091.96	1337658.49	95	621091.96	1337658.49	95	621091.96	1337658.49
41	Контур 1	3	96	621084.11	1337656.48	96	621084.11	1337656.48	96	621084.11	1337656.48
42	Контур 1	3	97	621078.04	1337662.74	97	621078.04	1337662.74	97	621078.04	1337662.74
43	Контур 1	3	98	621066.43	1337673.75	98	621066.43	1337673.75	98	621066.43	1337673.75
44	Контур 1	3	99	621061.72	1337684.26	99	621061.72	1337684.26	99	621061.72	1337684.26
45	Контур 1	3	100	621055.43	1337684.26	100	621055.43	1337684.26	100	621055.43	1337684.26
46	Контур 1	3	101	621045.73	1337693.43	101	621045.73	1337693.43	101	621045.73	1337693.43
47	Контур 1	3	102	621036	1337703.46	102	621036	1337703.46	102	621036	1337703.46
48	Контур 1	3	103	621025.75	1337713.72	103	621025.75	1337713.72	103	621025.75	1337713.72
49	Контур 1	3	104	621025.22	1337713.72	104	621025.22	1337713.72	104	621025.22	1337713.72
50	Контур 1	3	105	621023.26	1337711.12	105	621023.26	1337711.12	105	621023.26	1337711.12
51	Контур 1	3	106	621033.06	1337701.32	106	621033.06	1337701.32	106	621033.06	1337701.32
52	Контур 1	3	107	621042.73	1337692.09	107	621042.73	1337692.09	107	621042.73	1337692.09



ПРИМЕЧАНИЯ
 1. Лицевой лист см. совместно с листами №1, 3, 2, 4, 5, 6, 7, 8, 9, 10, 11, 12, 13, 14, 15, 16, 17, 18, 19, 20, 21, 22, 23, 24, 25, 26, 27, 28, 29, 30, 31, 32, 33, 34, 35, 36, 37, 38, 39, 40, 41, 42, 43, 44, 45, 46, 47, 48, 49, 50, 51, 52, 53, 54, 55, 56, 57, 58, 59, 60, 61, 62, 63, 64, 65, 66, 67, 68, 69, 70, 71, 72, 73, 74, 75, 76, 77, 78, 79, 80, 81, 82, 83, 84, 85, 86, 87, 88, 89, 90, 91, 92, 93, 94, 95, 96, 97, 98, 99, 100, 101, 102, 103, 104, 105, 106, 107.
 2. Южная обводная см. лист 1.
 СМ. ЛИСТ 1.





ПРИМЕЧАНИЯ
 1. Данный лист см. совместно с листами 1. 2;
 2. Условные обозначения см. лист 1;
 3. Графическое описание границ публичного сервитута см. лист 2.

СХЕМА СОВМЕЩЕНИЯ ЛИСТОВ

