

**Условные обозначения**

- Граница разработки проекта межевания территории
- Устанавливаемые красные линии
- Линии отступа от красных линий в целях определения места допустимого размещения зданий, строений, сооружений
- Существующие земельные участки, по сведениям ЕГРН
- 1 Границы образуемых земельных участков на кадастровом плане территории
- 13 Границы изменяемых земельных участков на кадастровом плане территории
- Границы публичных сервитутов

**Перечень и сведения о площади образуемых земельных участков, вид разрешенного использования образуемых земельных участков**

№ земельного участка на плане	Адрес (местоположение) земельного участка	Разрешенное использование земельного участка	Проектная площадь земельного участка, кв.м.	Способ образования земельного участка
1	западнее строения №3 по просп. Химиков	Хранение автотранспорта	699	Образование из земель
2	ул. Терешковой, 50	Среднеэтажная жилая застройка	6932	Образование из земель
3	юго-восточнее строения №5 по просп. Химиков	Улично-дорожная сеть	5337	Образование из земель
4	севернее комплекса строений №41 по ул. Волгоградской	Улично-дорожная сеть	11439	Образование из земель
5	юго-западнее жилого дома №50 по ул. Терешковой	Бытоустройство территории	39916	Образование из земель
6	ул. Терешковой, 56	Служебные гаражи	29922	Уточнение границ земельного участка с кадастровым номером 42:24:0201009:645
7	ул. Волгоградская, 41	Бытовое обслуживание	1114	Образование из земель
8	северо-восточнее комплекса строений №43 по ул. Волгоградской	Бытоустройство территории	4607	Образование из земель
9	юго-западнее строения №58 по ул. Терешковой	Бытоустройство территории	18125	Образование из земель
10	ул. Терешковой, 58	Санаторная деятельность	10925	Перераспределение земельного участка с кадастровым номером 42:24:0201009:2092 и земель
11	ул. Терешковой, 60б	Склады	3136	Образование из земель
12	ул. Терешковой, 60в	Склады	3929	Образование из земель
13	ул. Волгоградская, 43в	Стационарное медицинское обслуживание	32959	Перераспределение земельного участка с кадастровым номером 42:24:0201009:2135 и земель
14	севернее ул. Волгоградская, 43в	Предоставление коммунальных услуг	218	Образование из земель
15	севернее ул. Терешковой, 58	Улично-дорожная сеть	6627	Образование из земель

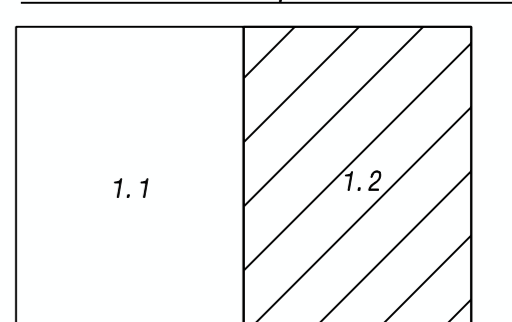
**Примечания:**

Земельные участки №№1-5, 7-9, 11, 12, 14, 15 образованы из земель, государственная или муниципальная собственность на которые не разграничена.  
 Земельный участок №6 образован путем уточнения границ земельного участка с кадастровым номером 42:24:0201009:645.  
 Земельный участок №10 образован путем перераспределения земельного участка с кадастровым номером 42:24:0201009:2092 и земель, государственная или муниципальная собственность на которые не разграничена.  
 Земельный участок №13 образован путем перераспределения земельного участка с кадастровым номером 42:24:0201009:2135 и земель, государственная или муниципальная собственность на которые не разграничена.

**Перечень публичных сервитутов**

№ земельного участка на чертеже	Адрес (местоположение) земельного участка	№ зоны действия публичных сервитутов в границах земельного участка	Назначение зоны действия публичного сервитута	Площадь, кв.м.
13	ул. Волгоградская, 43в	1	Для прохода или провода через земельный участок	2051

**Схема совмещения листов**

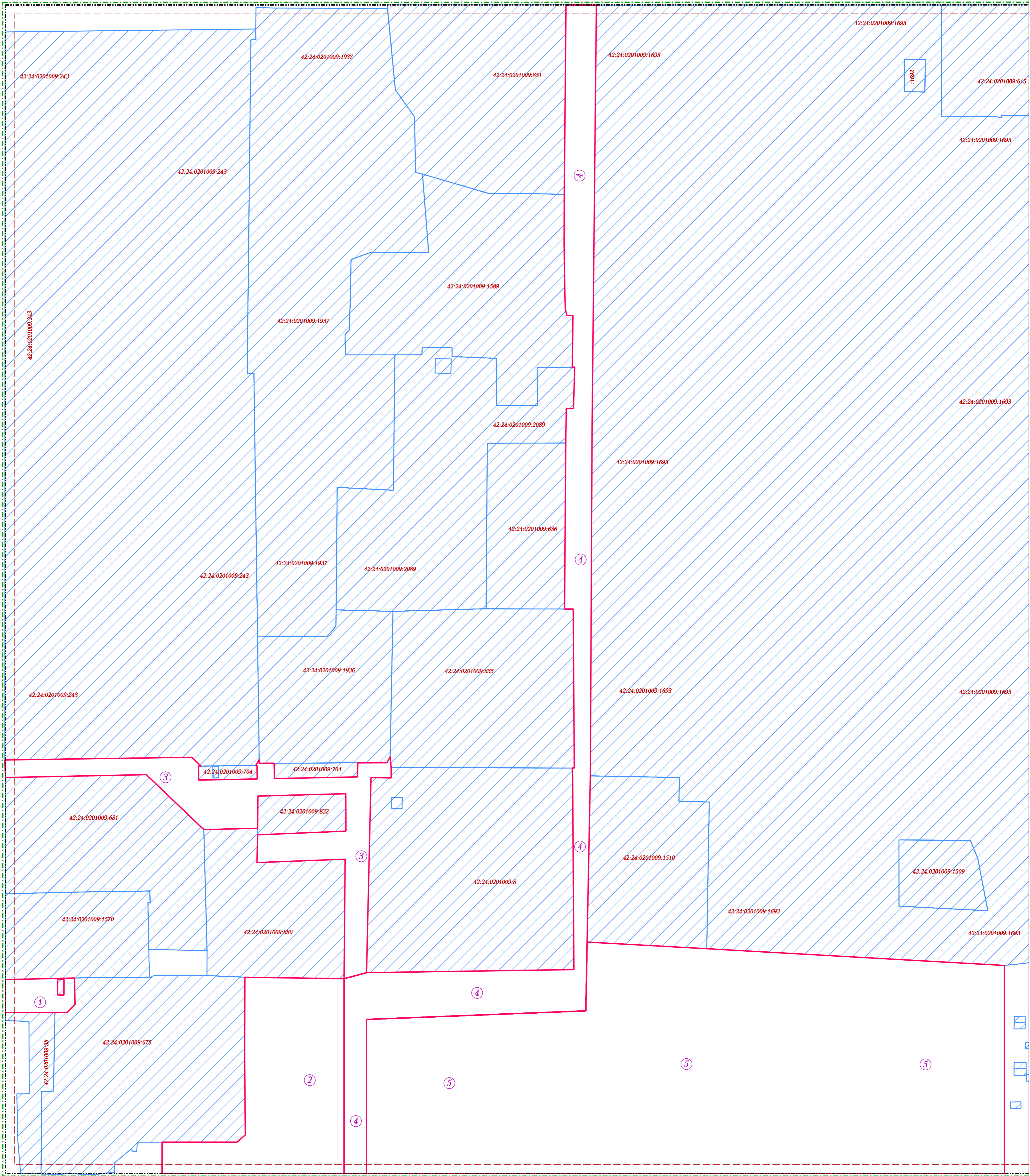


					2020.942446					
					г. Кемерово, Ленинский район, в границах: ул. Терешковой - просп. Химиков - ул. Волгоградская - внутриквартальный проезд					
Изм.	Коп.уч.	Лист	И док.	Подпись	Дата	Проект межевания территории. Основная часть.	Стадия	Лист	Листов	
					2020			1.2		
И.о. директора	Ганичева						Чертеж межевания территории Масштаб 1:1000	МП "Центр ГЗ"		
Нач. отдела	Колейкина									
Исполнил	Ветовкин									

просп. Химиков

просп. Химиков

просп. Химиков



ул. Терешковой

ул. Терешковой

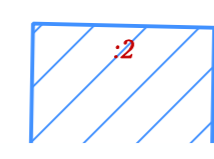

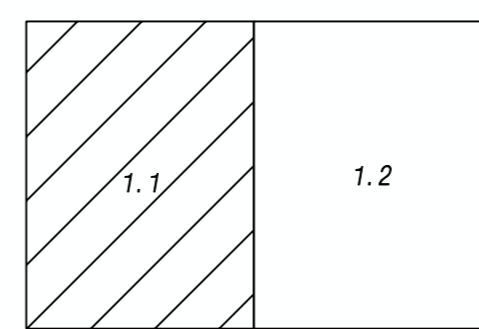


Схема совмещения листов



					2020. 942446		
г. Кемерово, Ленинский район, в границах: ул. Терешковой - просп. Химиков - ул. Волгоградская - внутриквартальный проезд							
Изм.	Кол. уч.	Лист	И док	Подпись	Дата	Стадия	Лист
					2020	Проект межевания территории. Основная часть.	1.1
И.о. директора Нач. отдела Исполнил						МП "Центр ГЗ"	
Ганичева Копейкина Ветожкин						Чертеж межевания территории Масштаб 1:1000	