







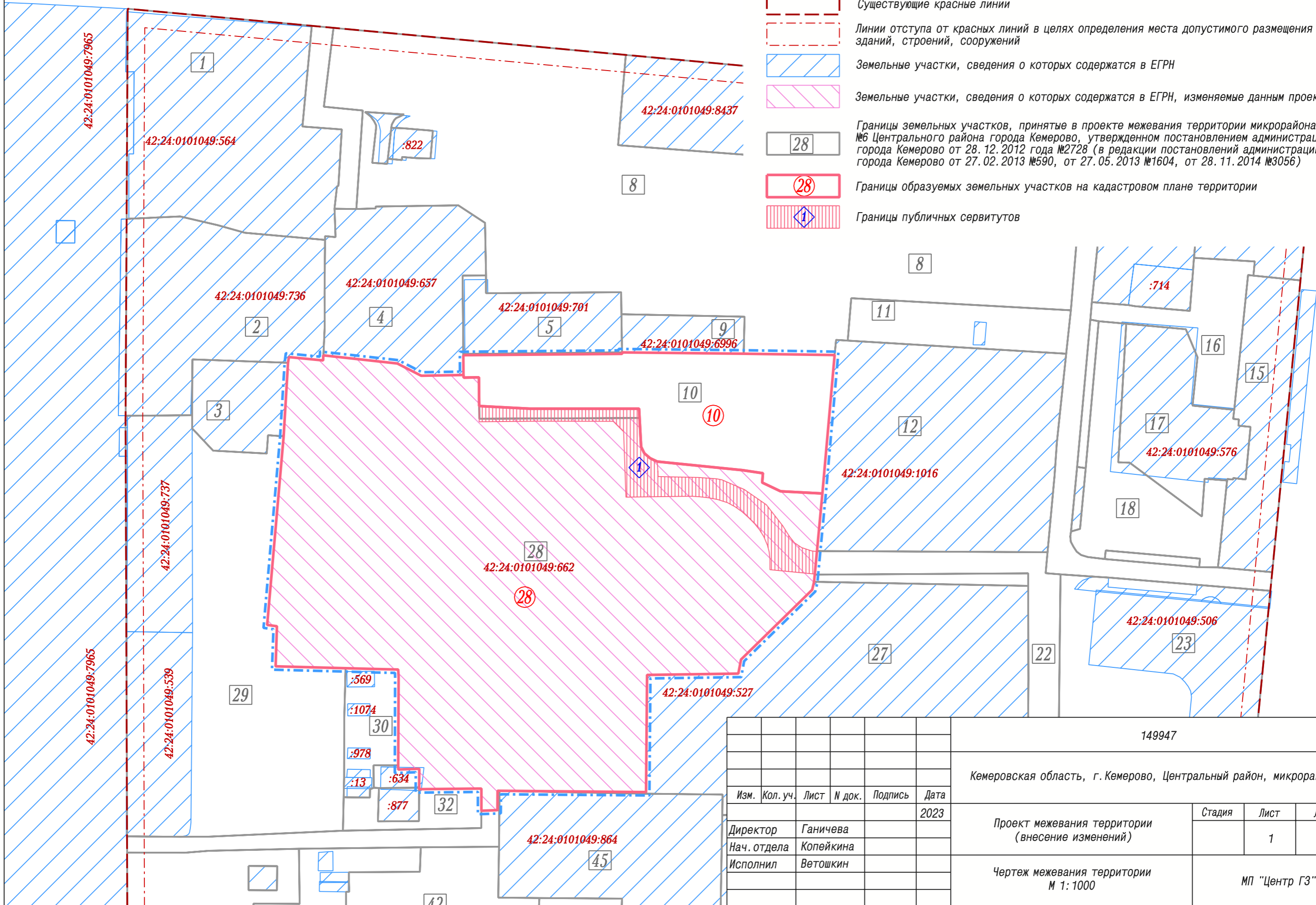




Условные обозначения

-  Граница внесения изменений в проект межевания территории
-  Существующие красные линии
-  Линии отступа от красных линий в целях определения места допустимого размещения зданий, строений, сооружений
-  Земельные участки, сведения о которых содержатся в ЕГРН
-  Земельные участки, сведения о которых содержатся в ЕГРН, изменяемые данным проектом
-  Границы земельных участков, принятые в проекте межевания территории микрорайона №6 Центрального района города Кемерово, утвержденном постановлением администрации города Кемерово от 28.12.2012 года №2728 (в редакции постановлений администрации города Кемерово от 27.02.2013 №590, от 27.05.2013 №1604, от 28.11.2014 №3056)
-  Границы образуемых земельных участков на кадастровом плане территории
-  Границы публичных сервитутов



						149947			
						Кемеровская область, г. Кемерово, Центральный район, микрорайон №6			
Изм.	Кол. уч.	Лист	№ док.	Подпись	Дата	Проект межевания территории (внесение изменений)	Стадия	Лист	Листов
					2023			1	
Директор				Ганичева			Чертеж межевания территории М 1:1000	МП "Центр ГЗ"	
Нач. отдела				Копейкина					
Исполнил				Ветошкин					