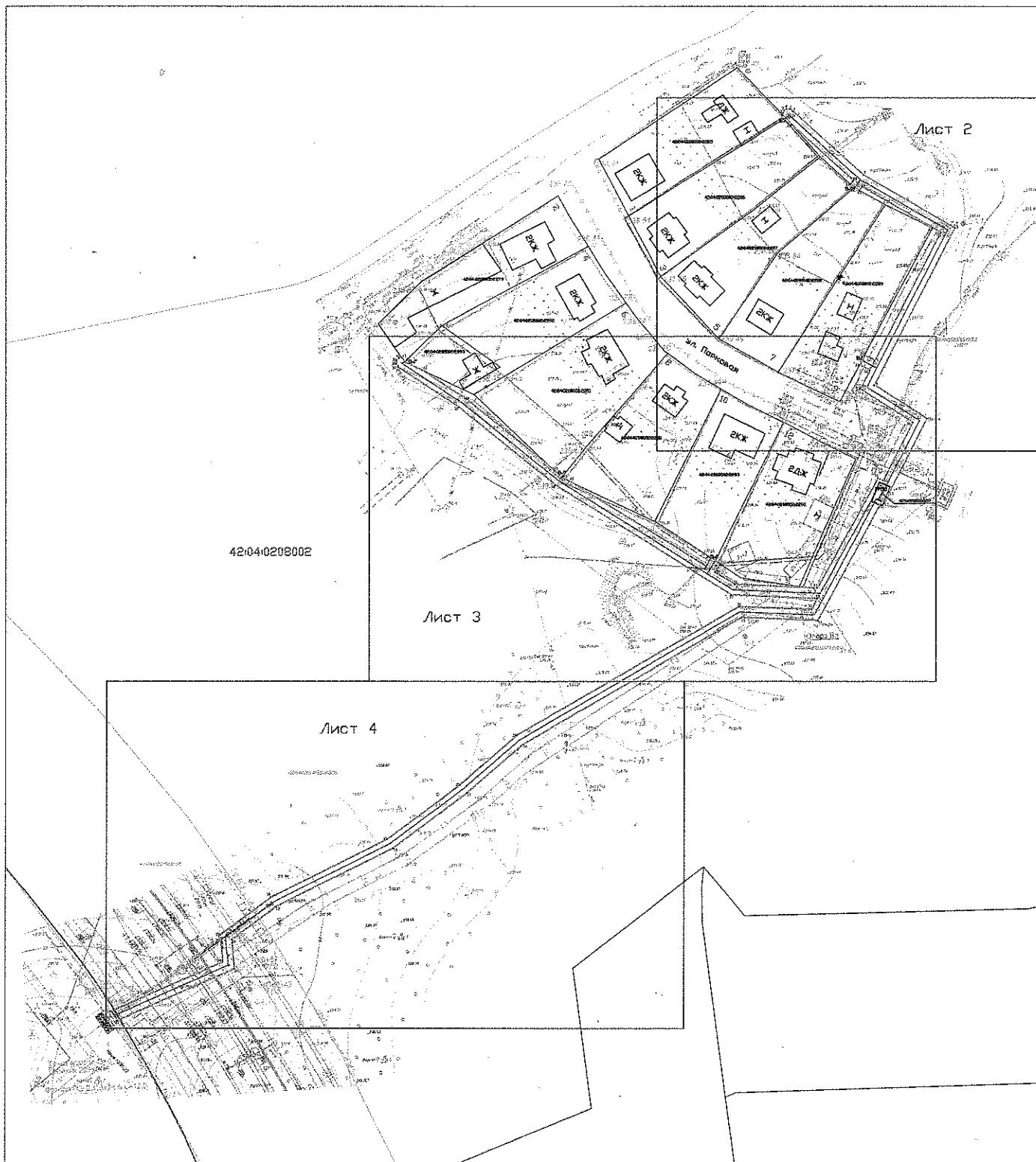


Лист 1

### Схема расположения границ публичного сервитута

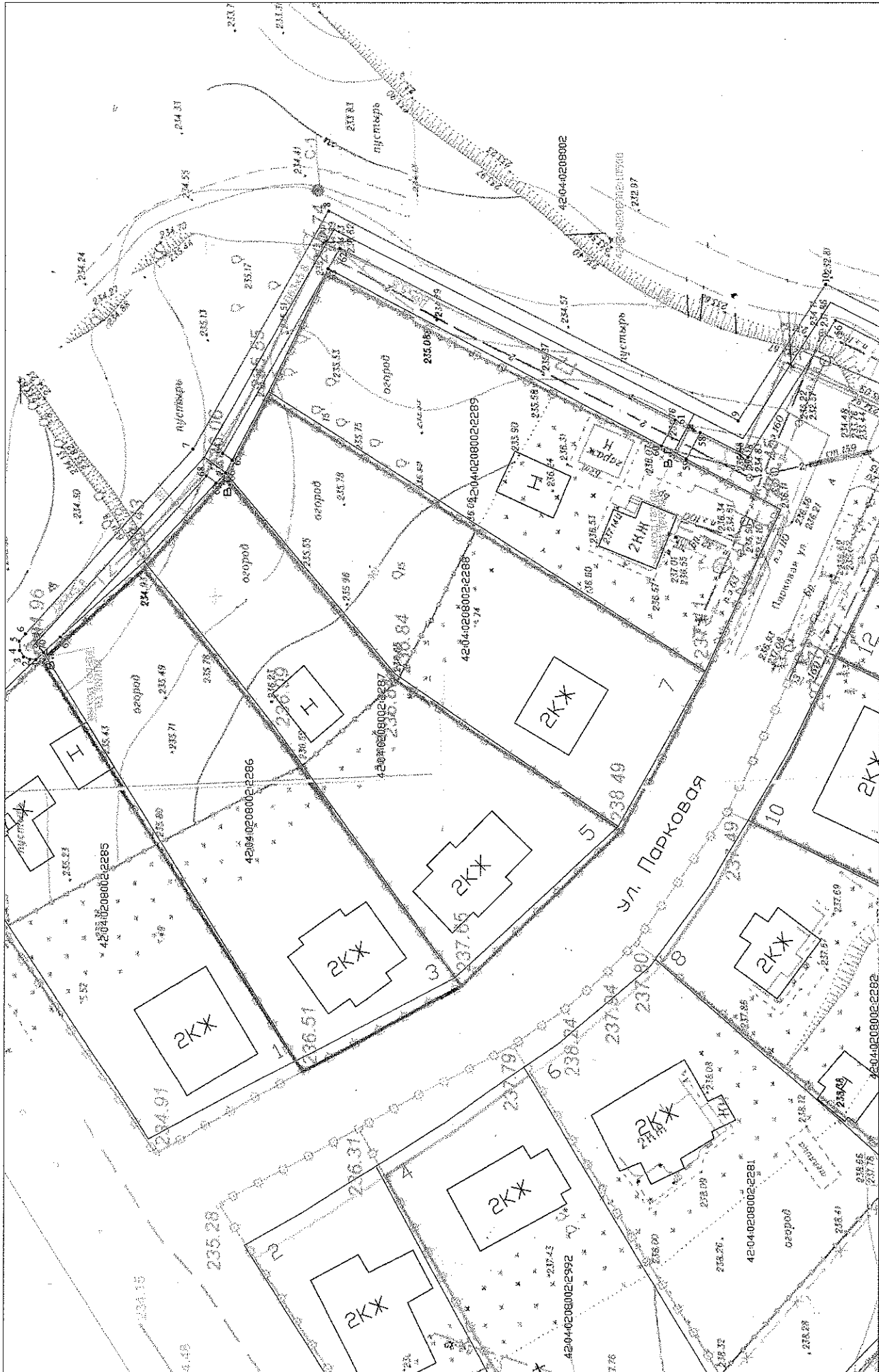


Масштаб 1:1500

#### Условные обозначения:

- 1 ● характеристическая точка границы публичного сервитута
- граница публичного сервитута
- 42:04:0208002 номер кадастрового квартала
- ось газопровода
- 42:04:0208002:3023 кадастровый номер газопровода
- ЗК кадастровый номер земельного участка, попадающего в публичный сервитут
- ЗУ кадастровый номер земельного участка, попадающего в публичный сервитут
- 42:04:0208002:2283 кадастровый номер земельного участка, учтенного в ЕГРН
- граница земельного участка, учтенного в ЕГРН

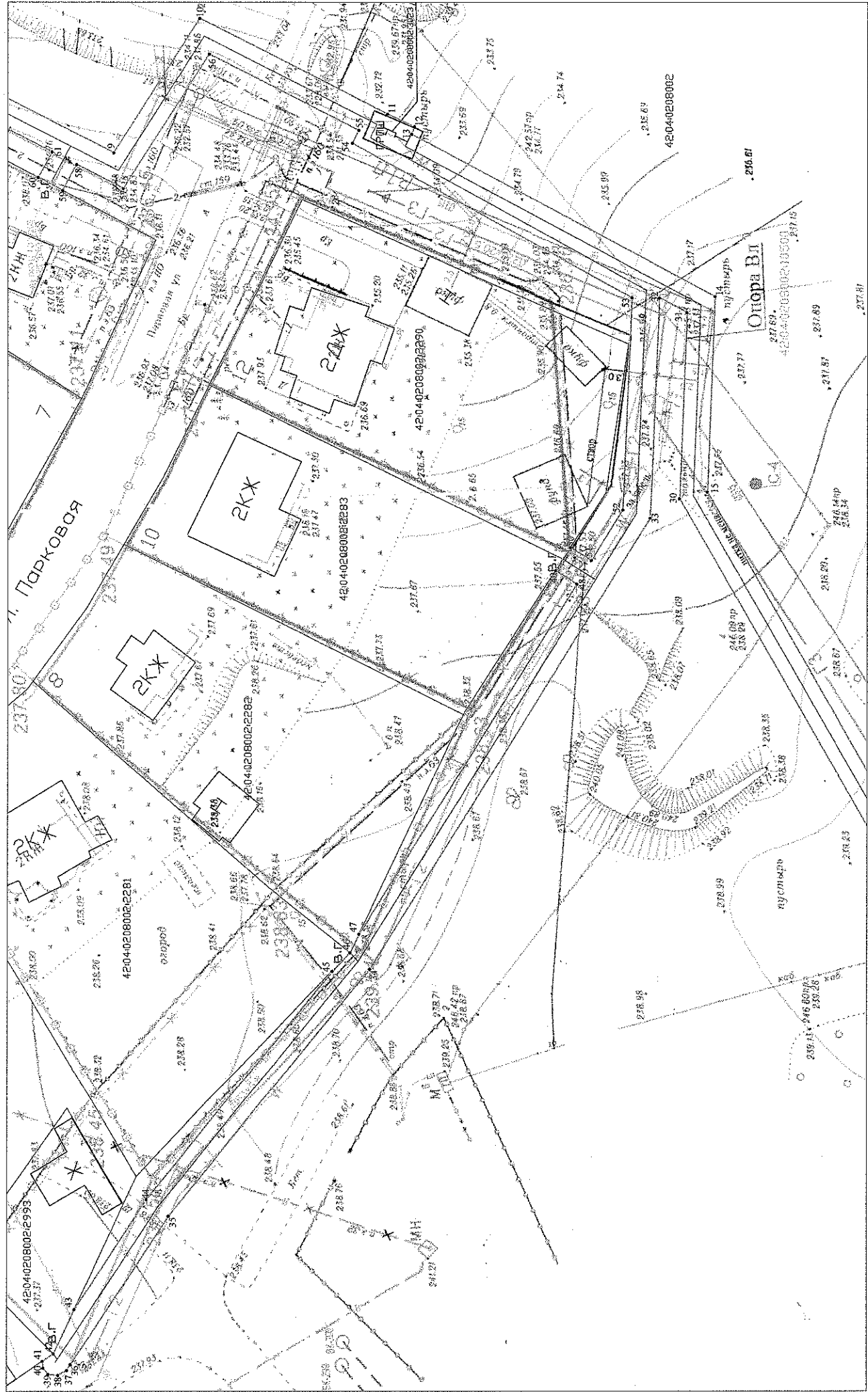
Схема расположения границ публичного сервитута



Масштаб 1:500

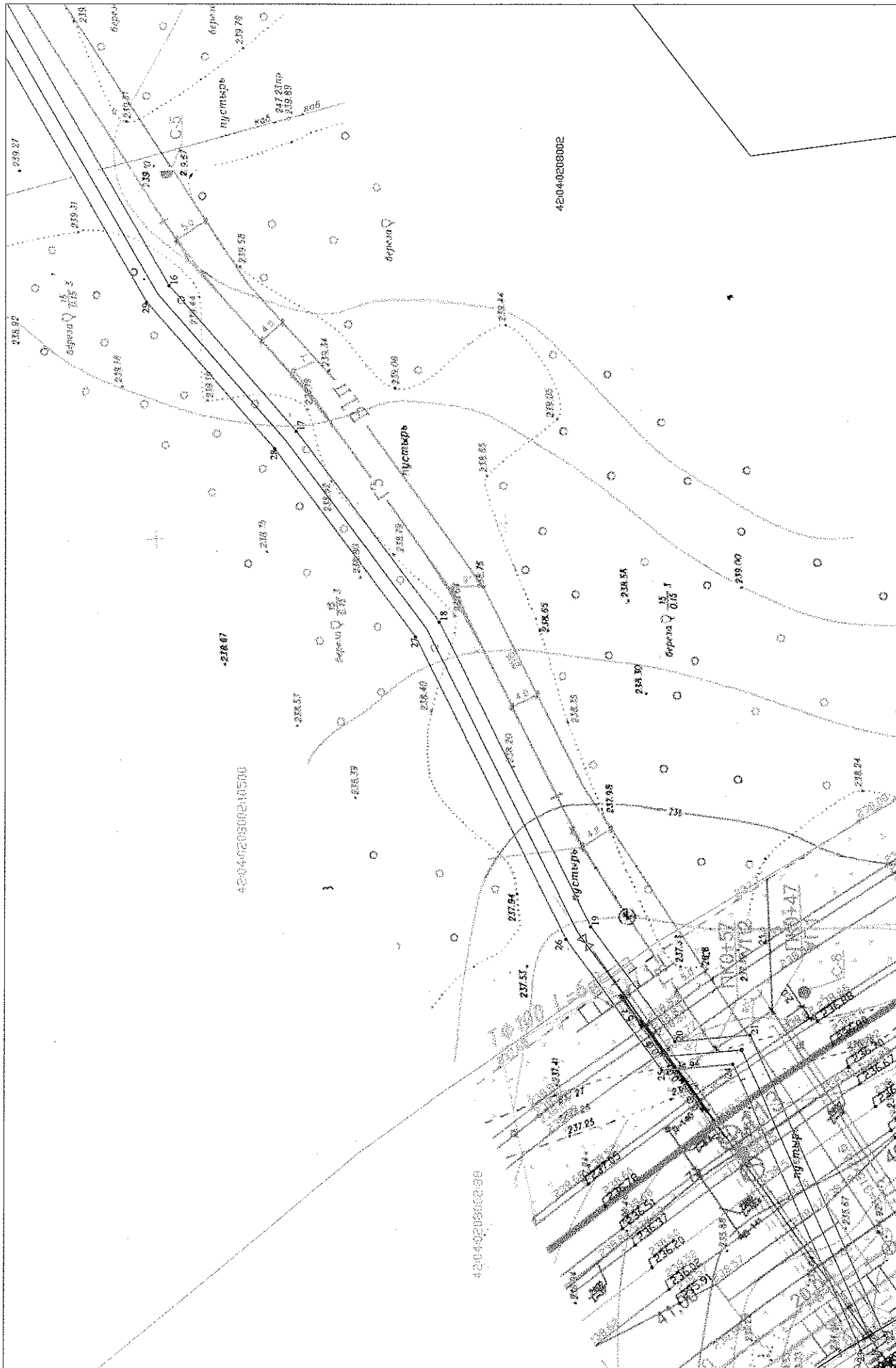
Условные обозначения приведены на Листе 1

Схема расположения границ публичного сервитута



Масштаб 1:500

Схема расположения границ публичного сервитута



Масштаб 1:500

Условные обозначения приведены на Листе 1