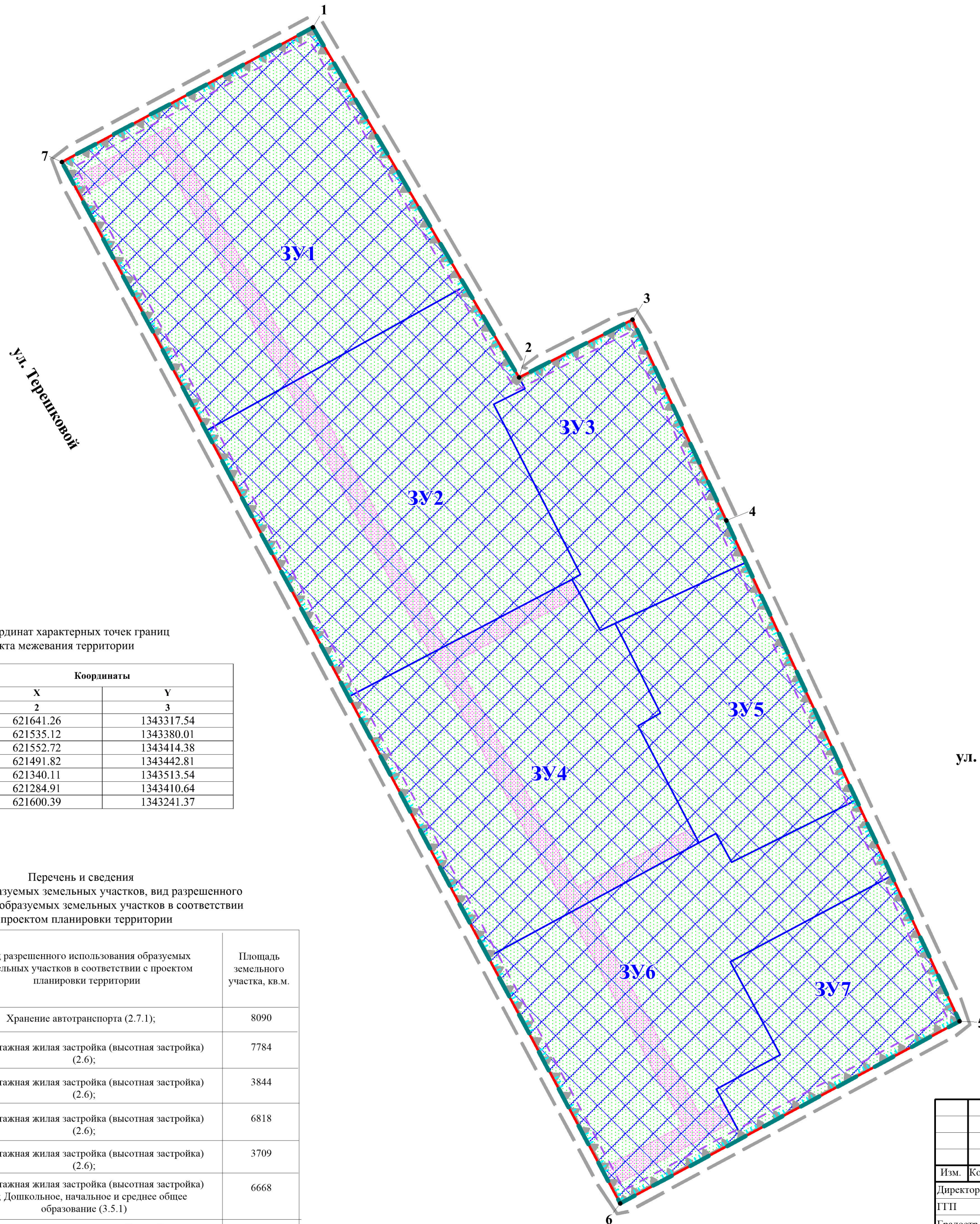
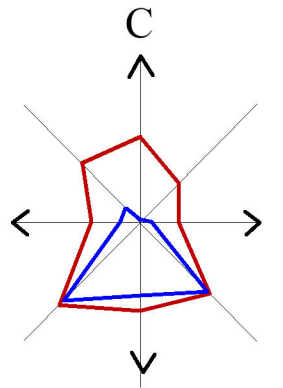






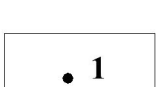


# Проект планировки территории в границах земельного участка с кадастровым номером 42:24:0201009:2361 в городе Кемерово

ЧЕРТЕЖ МЕЖЕВАНИЯ ТЕРРИТОРИИ,  
М 1:1000



### УСЛОВНЫЕ ОБОЗНАЧЕНИЯ

-  граница комплексного развития территории
-  граница существующего элемента планировочной структуры
-  граница территории межевания
-  красные линии, утвержденные в составе проекта планировки территории
-  линии отступа от красных линий в целях определения места допустимого размещения зданий, строений, сооружений
-  границы образуемых земельных участков
-  границы изменяемого земельного участка с к/н 42:24:0201009:2361
-  условные номера образуемых земельных участков
-  границы публичного сервитута
-  номер характерной точки границы территории, в отношении которой утвержден проект межевания
-  наименование элемента улично-дорожной сети

Каталог координат характерных точек границ проекта межевания территории

№ точки	Координаты	
	X	Y
1	2	3
1	621641.26	1343317.54
2	621535.12	1343380.01
3	621552.72	1343414.38
4	621491.82	1343442.81
5	621340.11	1343513.54
6	621284.91	1343410.64
7	621600.39	1343241.37

Перечень и сведения о площади образуемых земельных участков, вид разрешенного использования образуемых земельных участков в соответствии с проектом планировки территории

Учетный номер земельного участка на чертеже	Вид разрешенного использования образуемых земельных участков в соответствии с проектом планировки территории	Площадь земельного участка, кв.м.
3У 1	Хранение автотранспорта (2.7.1);	8090
3У 2	Многоэтажная жилая застройка (высотная застройка) (2.6);	7784
3У 3	Многоэтажная жилая застройка (высотная застройка) (2.6);	3844
3У 4	Многоэтажная жилая застройка (высотная застройка) (2.6);	6818
3У 5	Многоэтажная жилая застройка (высотная застройка) (2.6);	3709
3У 6	Многоэтажная жилая застройка (высотная застройка) (2.6); Дошкольное, начальное и среднее общее образование (3.5.1)	6668
3У 7	Дошкольное, начальное и среднее общее образование (3.5.1)	3000

ПМ-1

Заказчик: ООО СЗ «СДС-Финанс»					
Проект планировки территории в границах земельного участка с кадастровым номером 42:24:0201009:2361 в городе Кемерово					
Изм.	Кол.уч.	Лист	№ док.	Подп.	Дата
Директор	Чеснок А.С.				
ГТП	Делдерер О.В.				
Градостр.	Асанова А.А.				
Градостр.	Боровикова Т.В.				
Проект межевания (Утверждаемая часть)				Стадия	Лист
				ПМ	1
Чертеж межевания территории, М 1:1000				Листов	2
				ООО «АрхиГрад»	