







Условные обозначения:

-  Граница территории, в отношении которой осуществляется внесение изменений в проект межевания территории
-  Существующие красные линии
-  Границы земельных участков, принятые в проекте межевания территории по ул. Дружбы в Заводском районе города Кемерово, утвержденном постановлением администрации города Кемерово от 16.05.2019 №1147, в редакции постановлений администрации города Кемерово от 07.11.2022 №3333, от 24.03.2023 №910, от 17.08.2023 №2604, с изм., внесенными постановлением администрации г. Кемерово от 20.05.2024 №1428
-  Границы образуемых земельных участков на кадастровом плане территории
-  42:24:0101057:699 Земельные участки, сведения о которых содержатся в ЕГРН
-  42:24:0101057:2469 Земельные участки, сведения о которых содержатся в ЕГРН, изменяемые данным проектом

СВЕДЕНИЯ О ГРАНИЦЕ РАЗРАБОТКИ ПМТ ПО УЛ. ДРУЖБЫ В ЗАВОДСКОМ РАЙОНЕ ГОРОДА КЕМЕРОВО

Координаты, МСК 42	
X, м	Y, м
619397.75	1340452.41
619482.43	1340500.86
619233.05	1340820.62
619150.11	1340756.99
619146.83	1340761.24
619079.81	1340724.83
619071.01	1340739.22
619041.02	1340725.88
619014.93	1340711.30
619007.23	1340706.04
618986.38	1340698.77
619021.14	1340655.05
619101.39	1340556.29
619139.69	1340510.89
619256.33	1340368.98
619374.07	1340437.61

ПЕРЕЧЕНЬ ОБРАЗУЕМЫХ ЗЕМЕЛЬНЫХ УЧАСТКОВ

№ земельного участка на плане	Кадастровый номер земельного участка	Адрес (описание местоположения) земельного участка	Вид разрешенного использования земельного участка	Проектная площадь земельного участка, (кв. м)
2	—	г. Кемерово, ул. Дружбы, 30, корпус 12	Многоэтажная жилая застройка (высотная застройка)	10175
15	—	г. Кемерово, ул. Дружбы, 30, корпус 16	Многоэтажная жилая застройка (высотная застройка)	7957
17	—	г. Кемерово, ул. Дружбы, 30, корпус 16/1	Предоставление коммунальных услуг	119

Примечание:

В перечне земельных участков пункты 2 и 15 изложить в новой редакции, добавить пункт 17

№141384				
Кемеровская область – Кузбасс, Кемеровский городской округ, город Кемерово, территория по ул. Дружбы Заводского района города Кемерово				
Изм.	Кол. уч.	Лист	№ док.	Подпись
				2024
Директор	Ганичева			
Нач. отд.	Копейкина			
Исполнитель	Лашманова			
Проект межевания территории (внесение изменений)			Стадия	Лист
Графическая часть			ПМТ	1
Чертеж межевания территории			МП "Центр ГЗ"	
М 1:1000				