





В перечень земельных участков добавить пункты № 67, 68, 69, 70, 71, 72, 73, 74.

В перечне земельных участков пункт № 57 изложить в следующей редакции:

Площади образуемых земельных участков,
вид разрешённого использования образуемых земельных участков

№ земельного участка на плане	Кадастровый номер земельного участка	Адрес (местоположение) земельного участка	Разрешенное использование земельного участка	Проектная площадь земельного участка кв. м.
57	—	Кемеровская область-Кузбасс, Кемеровский городской округ, город Кемерово, территория Ворошилова-1, гараж ЛК15073	Размещение гаражей для собственных нужд	76
67	—	Кемеровская область-Кузбасс, Кемеровский городской округ, город Кемерово, территория Ворошилова-1, гараж ЛК15074	Размещение гаражей для собственных нужд	29
68	—	Кемеровская область-Кузбасс, Кемеровский городской округ, город Кемерово, территория Ворошилова-1, гараж ЛК15075	Размещение гаражей для собственных нужд	29
69	—	Кемеровская область-Кузбасс, Кемеровский городской округ, город Кемерово, территория Ворошилова-1, гараж ЛК15076	Размещение гаражей для собственных нужд	45
70	—	Кемеровская область-Кузбасс, Кемеровский городской округ, город Кемерово, территория Ворошилова-1, гараж ЛК15077	Размещение гаражей для собственных нужд	59
71	—	Кемеровская область-Кузбасс, Кемеровский городской округ, город Кемерово, территория Ворошилова-1, гараж ЛК15078	Размещение гаражей для собственных нужд	46
72	—	Кемеровская область-Кузбасс, Кемеровский городской округ, город Кемерово, территория Ворошилова-1, гараж ЛК15079	Размещение гаражей для собственных нужд	24
73	—	Кемеровская область-Кузбасс, Кемеровский городской округ, город Кемерово, территория Ворошилова-1, гараж ЛК15080	Размещение гаражей для собственных нужд	25
74	—	Кемеровская область-Кузбасс, Кемеровский городской округ, город Кемерово, территория Ворошилова-1, гараж ЛК15081	Размещение гаражей для собственных нужд	28

Условные обозначения

-  Граница внесения изменений в проект межевания территории
-  Границы земельных участков, принятые в проекте межевания территории микрорайона №20 Ленинского района города Кемерово, утвержденном постановлением администрации гор. Кемерово от 30.03.2012 №335
-  Границы земельных участков на кадастровом плане территории, сведения о которых содержатся в ЕГРН
-  Границы образуемых земельных участков на кадастровом плане территории

						149699			
						Кемеровская область-Кузбасс, Кемеровский городской округ, город Кемерово, Ленинский район, микрорайон №20			
Изм.	Кол. уч.	Лист	№ док	Подпись	Дата				
					2022				
Директор		Ганичева				Проект межевания территории Основная часть (внесение изменений)	Стадия	Лист	Листов
Нач. отд.		Копейкина					ПМТ	1	
архитектор		Залевская					МП "Центр ГЗ"		
						Чертеж межевания территории 1:500			