

В перечень земельных участков добавить пункт №3





ПЕРЕЧЕНЬ ОБРАЗУЕМЫХ И ИЗМЕНЯЕМЫХ ЗЕМЕЛЬНЫХ УЧАСТКОВ

№ земельного участка на плане	Кадастровый номер земельного участка	Адрес (местоположение) земельного участка	Разрешенное использование земельного участка	Проектная площадь земельного участка кв. м.
3	—	г. Кемерово, юго-восточнее земельного участка с кадастровым номером 42:24:0101006:286	Служебные гаражи	690

Координаты границ внесения изменений в проект межевания территории

X	Y
620062.43	1337585.49
620064.24	1337560.66
620041.41	1337584.57
620063.56	1337606.43
620082.48	1337586.99

Условные обозначения

-  Граница внесения изменения в проект межевания территории
-  Границы земельных участков, принятые в проекте межевания территории южнее пересечения улиц 2-я Камышинская и Камышинская в Заводском районе г. Кемерово, утверждённого постановлением администрации г. Кемерово от 02.04.2020 №938 (в ред. постановления администрации г. Кемерово от 05.06.2024 №1679)
-  Границы земельных участков на кадастровом плане территории, сведения о которых содержатся в ЕГРН
-  Границы образуемых земельных участков на кадастровом плане территории

						141355			
						Кемеровская область-Кузбасс, гор. Кемерово, Заводский район, южнее пересечения улиц 2-я Камышинская и Камышинская			
Изм.	Кол. уч.	Лист	№ док	Подпись	Дата	Проект межевания территории Основная часть проекта межевания (внесение изменений)	Стадия	Лист	Листов
					2024		ПМТ	1	
Директор	Ганичева					Чертеж межевания территории М 1:1000	МП "Центр ГЗ"		
Нач. отд.	Копейкина								
Исполнил	Залевская								