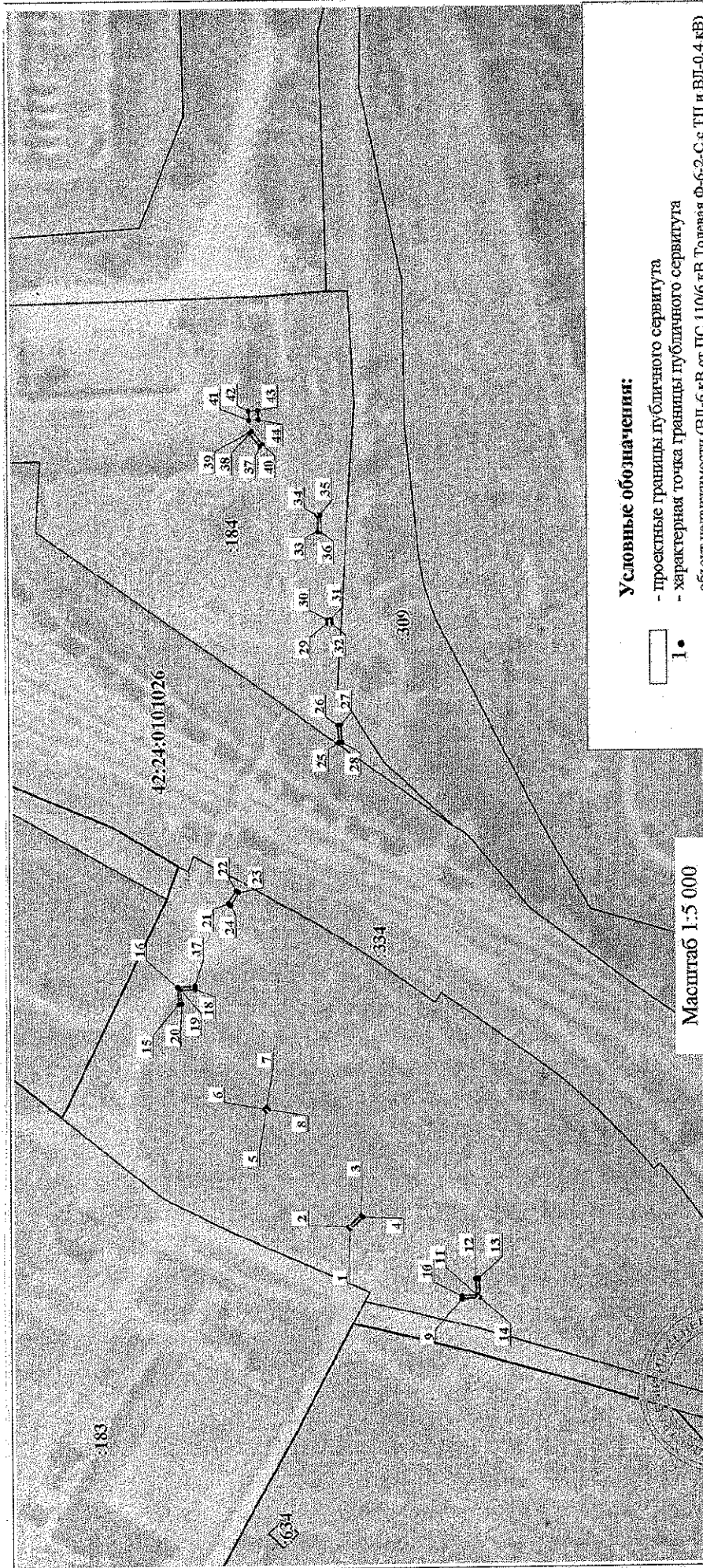









СХЕМА

расположения границ публичного сервитута



Масштаб 1:5 000

Условные обозначения:

-  - проектные границы публичного сервитута
-  - характерная точка границы публичного сервитута
-  - объект недвижимости (ВЛ-6 кв от ЛС 110/6 кв Толевая Ф-6-2-С с ГП и ВЛ-0,4 кв)
-  - граница кадастрового квартала
-  - кадастровый номер квартала
-  - зарегистрированные участки
-  - обозначение зарегистрированного участка