




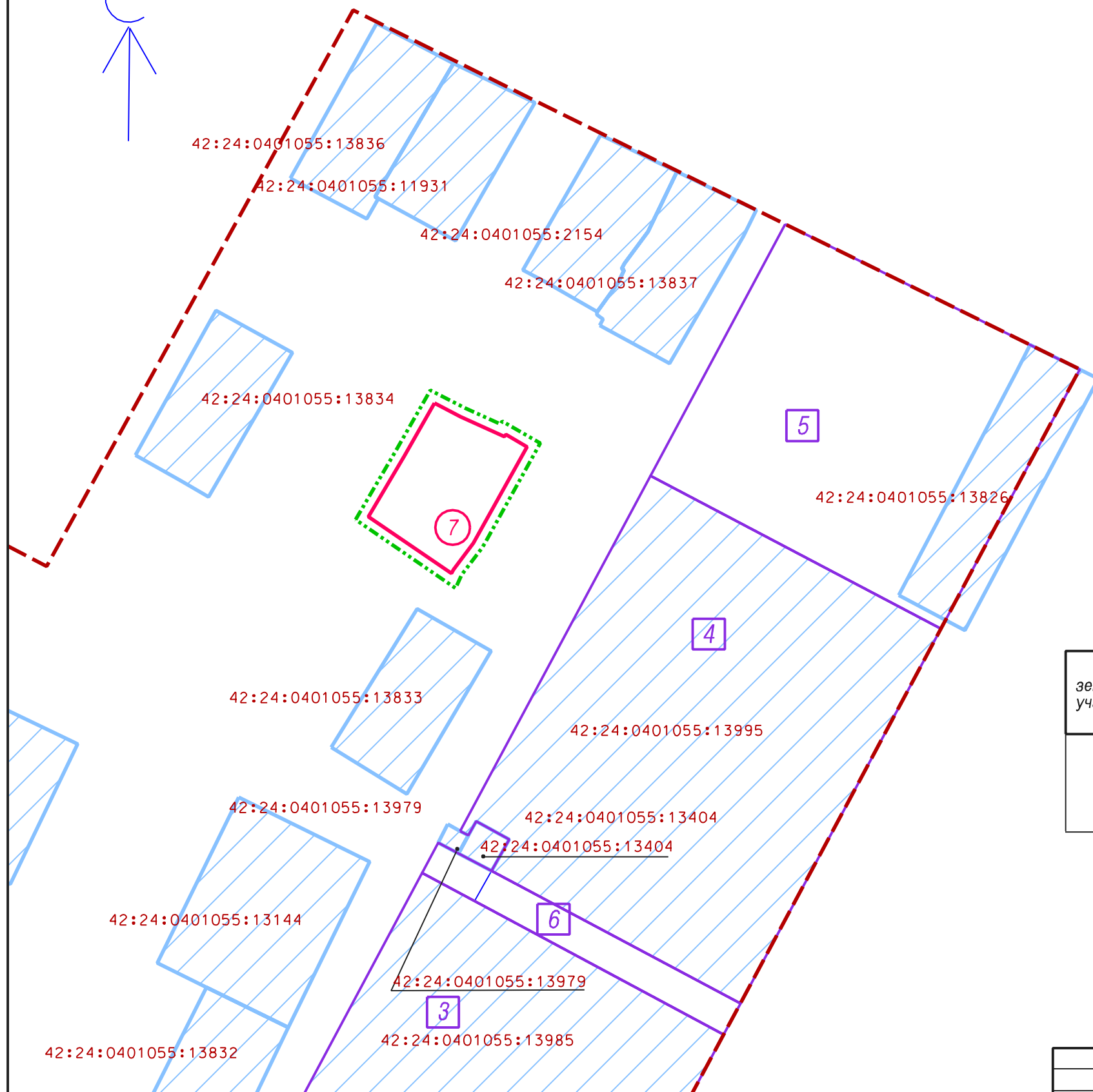




Условные обозначения

-  Существующие красные линии
-  Граница внесения изменения в проект межевания территории
-  Границы земельных участков на кадастровом плане территории, сведения о которых содержатся в ЕГРН
-  Границы земельных участков, принятые в проекте межевания территории по ул. Стволовая Рудничного района города Кемерово, утвержденном постановлением администрации гор. Кемерово от 12.10.2020 №2857 (в редакции постановления администрации города Кемерово от 09.06.2022 №1592)
-  Границы образуемых земельных участков на кадастровом плане территории



В перечень земельных участков добавить пункт №7

Площади образуемых земельных участков,
вид разрешённого использования образуемых земельных участков

№ земельного участка на плане	Кадастровый номер земельного участка	Адрес (местоположение) земельного участка	Разрешенное использование земельного участка	Проектная площадь земельного участка кв. м.
7	—	Кемеровская область-Кузбасс, Кемеровский городской округ, город Кемерово, ул. Четырёхрядная, 24а	Для индивидуального жилищного строительства	600

						149686				
						Кемеровская область-Кузбасс, Кемеровский городской округ, город Кемерово, Рудничный район, территория по ул. Стволовая				
Изм.	Кол. уч.	Лист	№ док	Подпись	Дата					
					2022					
Директор		Ганичева				Проект межевания территории Основная часть (внесение изменений)		Стадия	Лист	Листов
Нач. отд.		Копейкина						ПМТ	1	
архитектор		Залевская				Чертеж межевания территории 1:1000		МП "Центр ГЗ"		