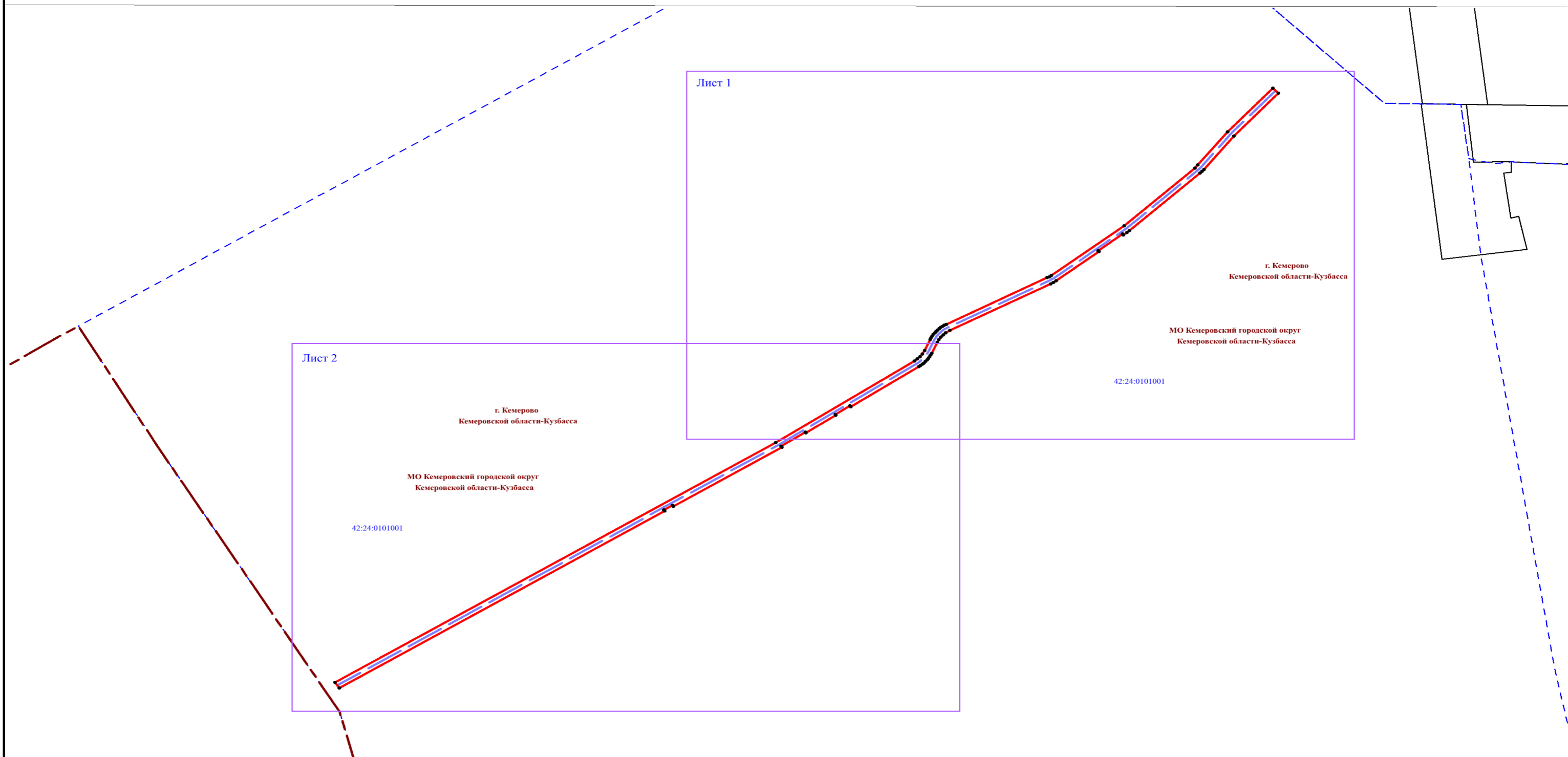


Схема расположения границ публичного сервитута



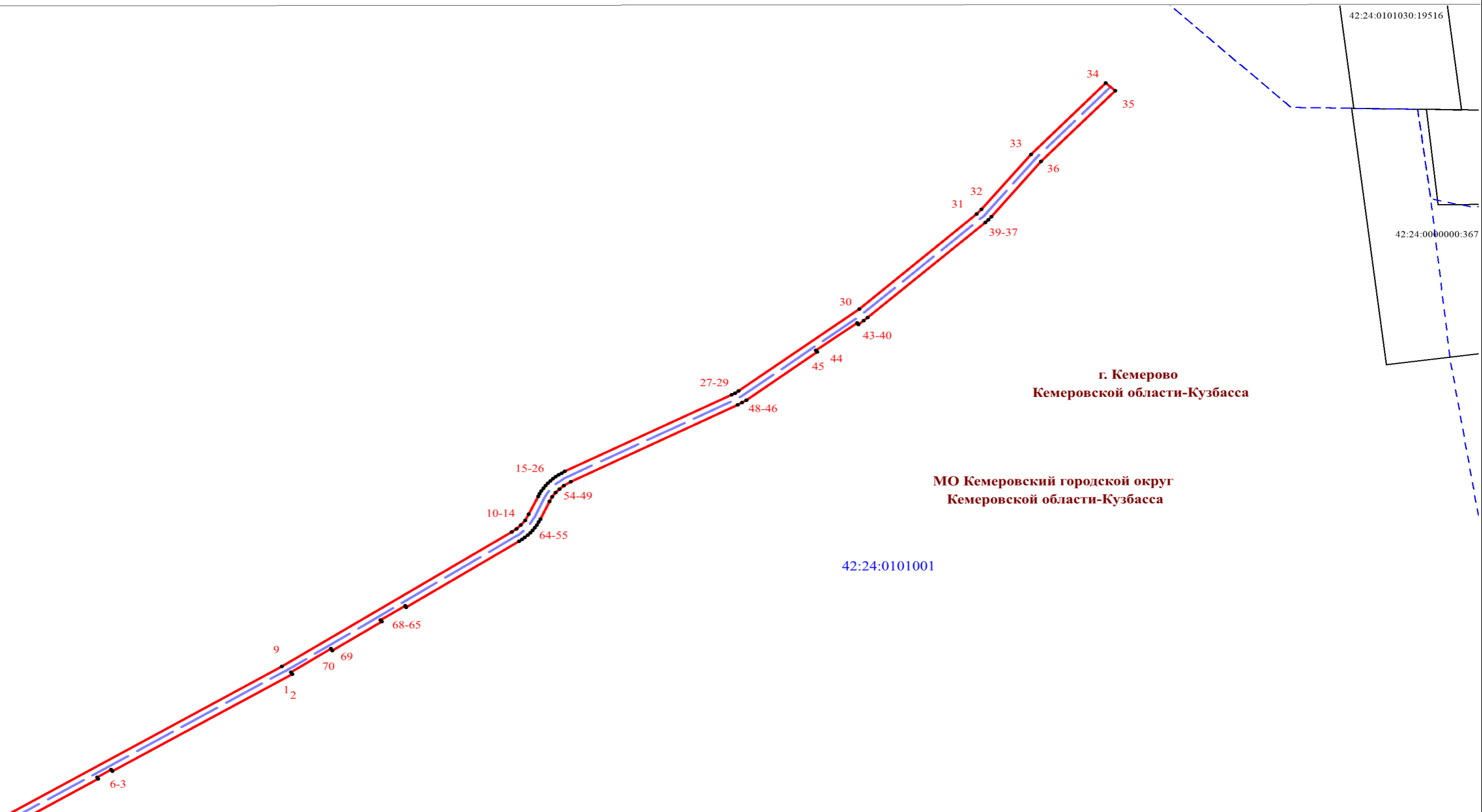
УСЛОВНЫЕ ОБОЗНАЧЕНИЯ:

- - проектные границы публичного сервитута
- 1 - характерные точки границ публичного сервитута
- - - - установленные границы административно-территориальных образований
- 42:24:0101030:195 - границы и кадастровые номера, в отношении которых испрашивается публичный сервитут
- 42:24:0101001 - границы и кадастровые номера кадастровых кварталов
- - - - местооположение оси линейного объекта
- Лист 1 - номер выносного листа

Масштаб 1:3000

Схема расположения границ публичного сервитута

Выносной лист 1



г. Кемерово
Кемеровской области-Кузбасса

ский городской округ
ой области-Кузбасса

МО Кемеровский городской округ
Кемеровской области-Кузбасса

г. Кемерово
Кемеровской области-Кузбасса

42:24:0101001

УСЛОВНЫЕ ОБОЗНАЧЕНИЯ:

- - проектные границы публичного сервитута
- 1 - характерные точки границ публичного сервитута
- - - - установленные границы административно-территориальных образований
- 42:24:0101030:195 - границы и кадастровые номера, в отношении которых испрашивается публичный сервитут
- 42:24:0101001 - границы и кадастровые номера кадастровых кварталов
- - - - местоположение оси линейного объекта

Масштаб 1:2000

Схема расположения границ публичного сервитута

Выносной лист 2

Кемерово


МО Кемеровский горс
Кемеровской област

42:24:0101001

г. Кемерово
Кемеровской области-Кузбасса

МО Кемеровский городской округ
Кемеровской области-Кузбасса

42:24:0101001



УСЛОВНЫЕ ОБОЗНАЧЕНИЯ:

- - проектные границы публичного сервитута
- 1 - характерные точки границ публичного сервитута
- - - - установленные границы административно-территориальных образований
- 42:24:0101030:195 - границы и кадастровые номера, в отношении которых испрашивается публичный сервитут
- 42:24:0101001 - границы и кадастровые номера кадастровых кварталов
- - - - местоположение оси линейного объекта

Масштаб 1:2000