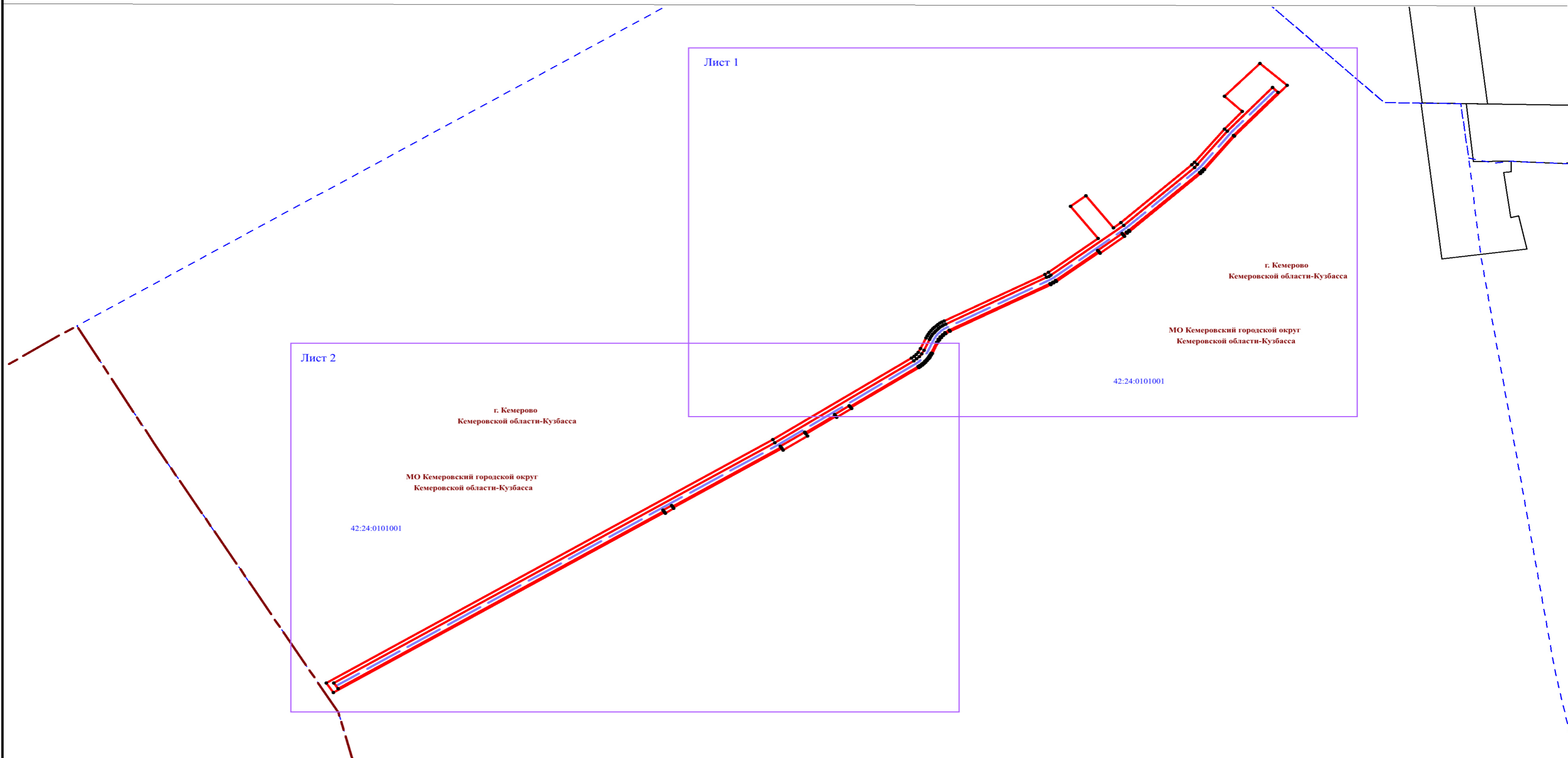


Схема расположения границ публичного сервитута



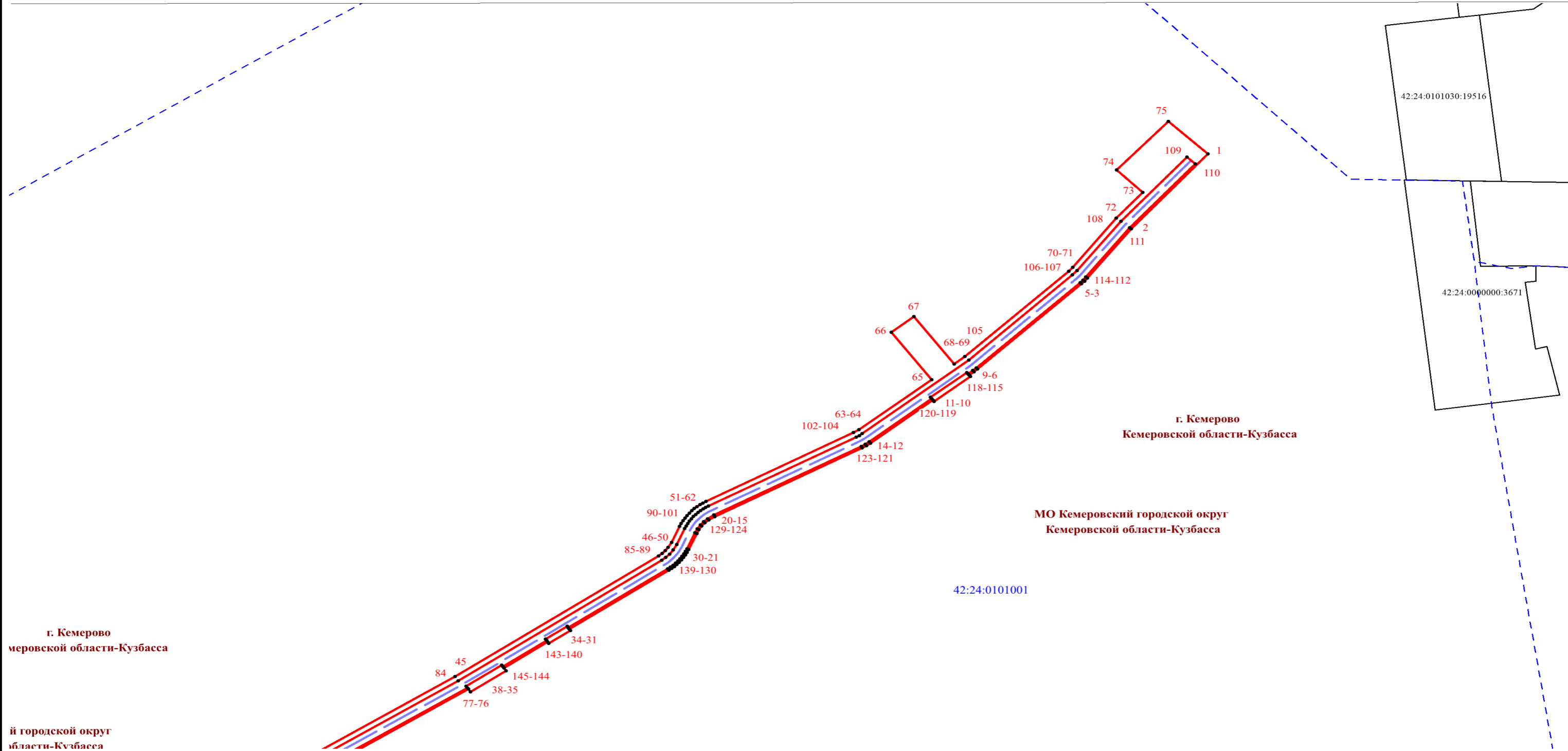
УСЛОВНЫЕ ОБОЗНАЧЕНИЯ:

- - проектные границы публичного сервитута
- 1 - характерные точки границ публичного сервитута
- - установленные границы административно-территориальных образований
- 42:24:0101030:195 - границы и кадастровые номера, в отношении которых испрашивается публичный сервитут
- 42:24:0101001 - границы и кадастровые номера кадастровых кварталов
- - местоположение оси линейного объекта
- Лист 1 - номер выносного листа

Масштаб 1:3000

Схема расположения границ публичного сервитута

Выносной лист 1



г. Кемерово Кемеровской области-Кузбасса

МО Кемеровский городской округ Кемеровской области-Кузбасса

г. Кемерово Кемеровской области-Кузбасса

МО Кемеровский городской округ Кемеровской области-Кузбасса

УСЛОВНЫЕ ОБОЗНАЧЕНИЯ:

- - проектные границы публичного сервитута
- 1 - характерные точки границ публичного сервитута
- - - - установленные границы административно-территориальных образований
- 42:24:0101030:195 - границы и кадастровые номера, в отношении которых испрашивается публичный сервитут
- 42:24:0101001 - границы и кадастровые номера кадастровых кварталов
- - - - местоположение оси линейного объекта

Масштаб 1:2000

Схема расположения границ публичного сервитута

Выносной лист 2



МО Кемер
Кемер

42:24:0101001

г. Кемерово
Кемеровской области-Кузбасса

МО Кемеровский городской округ
Кемеровской области-Кузбасса

42:24:0101001

83
44
82
43

42-39
81-78

84
45
77-76

38-35
145-144

143-140
34-31

85-89
30-21
139-130




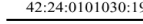


46-50
90-101

20-15
129-124

102-104
63-64
14-12
123-121

11-10
120-119

УСЛОВНЫЕ ОБОЗНАЧЕНИЯ:

-  - проектные границы публичного сервитута
-  - характерные точки границ публичного сервитута
-  - установленные границы административно-территориальных образований
-  - границы и кадастровые номера, в отношении которых испрашивается публичный сервитут
-  - границы и кадастровые номера кадастровых кварталов
-  - местоположение оси линейного объекта

Масштаб 1:2000