





УСЛОВНЫЕ ОБОЗНАЧЕНИЯ:

-  Граница территории, в отношении которой осуществляется подготовка проекта планировки
-  Установленные красные линии
-  Граница и обозначение характерных точек устанавливаемых красных линий
-  Граница и обозначение характерных точек зоны планируемого размещения линейных объектов

Перечень координат характерных точек красных линий
Система координат-МСК 42

№	X	Y
1	624291.05	1342330.33
2	624153.68	1342366.58
3	624109.35	1342366.23
4	624033.49	1342379.60
5	624030.76	1342330.63

						2022.890039		
						Документация по планировке территории для размещения линейных объектов по улице Терешковой от транспортной развязки до проспекта Октябрьский Центрального района города Кемерово		
Изм.	Кол. уч.	Лист	№ док	Подпись	Дата			
					2022			
Директор		Ганичева				Проект планировки территории Графическая часть		
Нач. отд.		Копейкина						
Инженер		Лашманова				Чертеж красных линий Чертеж границ зон планируемого размещения линейных объектов М 1:2000		
						Стадия	Лист	Листов
						ППТ	1	5
						МП "Центр ГЗ"		