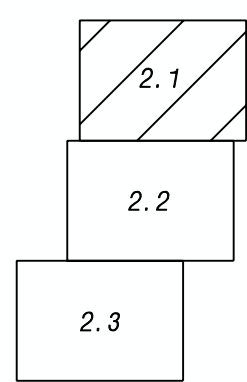


Схема расположения листов

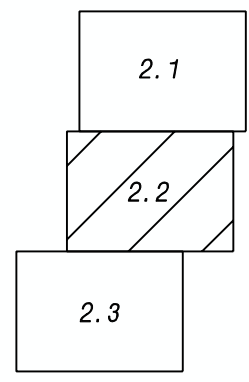


148662					
Кемеровская область, г. Кемерово, по просп. Притомскому от просп. Советского до КНС-2/Б в Центральном районе					
Изм.	Кол.уч.	Лист	И док.	Подпись	Дата
					2018
Проект межевания территории. Основная часть				Стадия	Лист
И.о. директора Ганичева				ПП	2.1
Нач. отдела Копейкина					
Исполнил Ветовкин					
Чертеж межевания территории М 1:1000				МП "Центр ГЗ"	

Площади образуемых земельных участков, вид разрешенного использования образуемых земельных участков

Обозначение образуемого земельного участка	Кадастровый номер земельного участка	Адрес (местоположение) земельного участка	Разрешенное использование земельного участка	Площадь образуемого земельного участка, кв.м.
1		г. Кемерово, от просп. Советского до КНС-2/Б в Центральном районе	Коммунальное обслуживание	7390
:ЗУ 1(1)				в том числе:
:ЗУ 1(2)				488
:ЗУ 1(3)				225
:ЗУ 1(4)				81
:ЗУ 1(5)		66		
				6530

Схема расположения листов



148662					
Кемеровская область, г. Кемерово, по просп. Притомскому от просп. Советского до КНС-2/Б в Центральном районе					
Изм.	Кол.уч.	Лист	И док.	Подпись	Дата
					2018
Проект межевания территории. Основная часть				Стадия	Лист
И.о. директора Ганичева				ПП	2.2
Нач. отдела Копейкина					
Исполнил Ветовкин					
Чертеж межевания территории М 1:1000				МП "Центр ГЗ"	

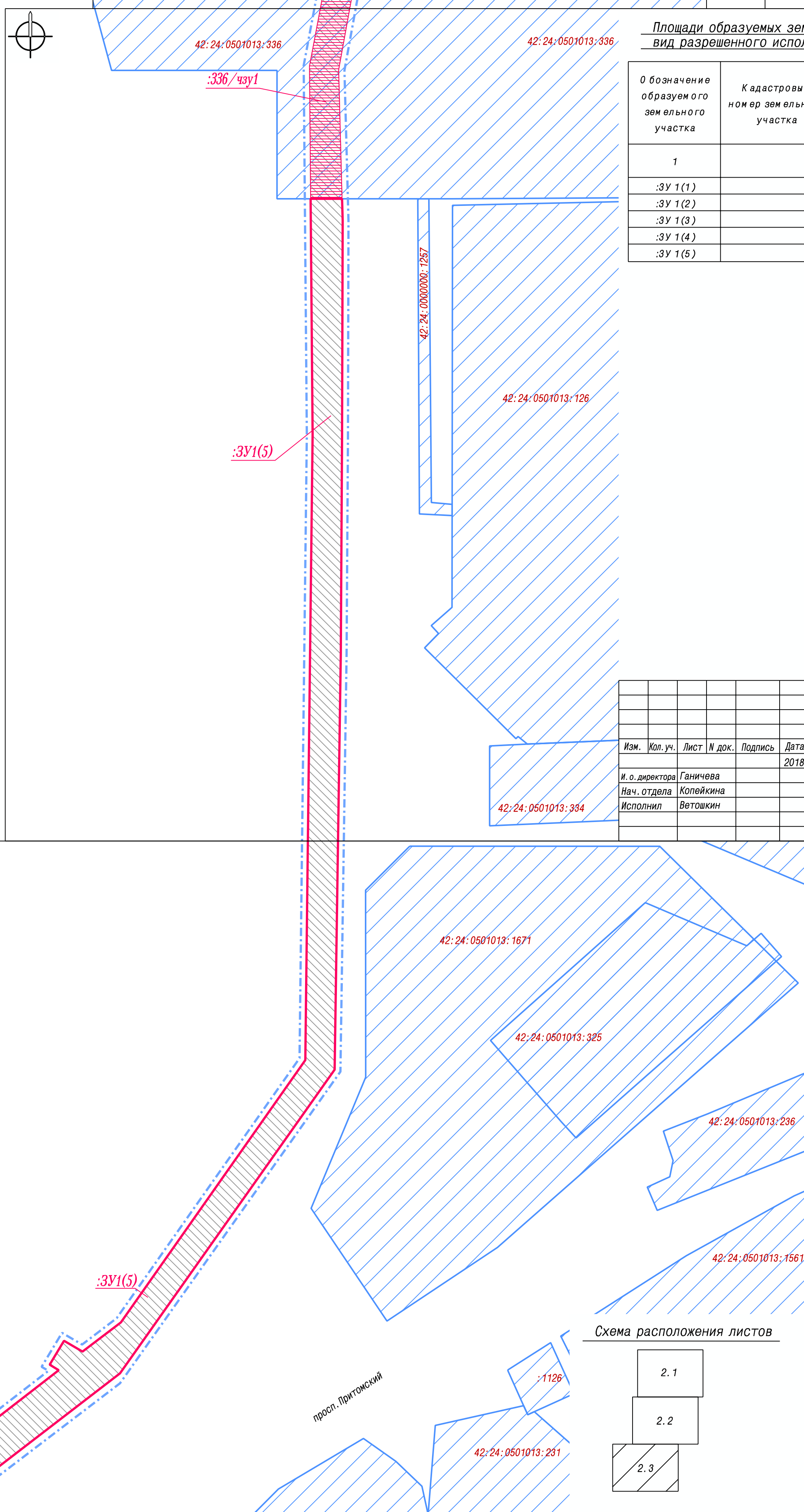
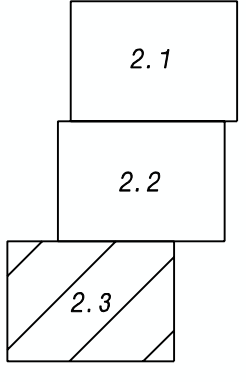


Схема расположения листов



148662					
Кемеровская область, г. Кемерово, по просп. Притомскому от просп. Советского до КНС-2/Б в Центральном районе					
Изм.	Кол.уч.	Лист	И док.	Подпись	Дата
					2018
Проект межевания территории. Основная часть				Стадия	Лист
И.о. директора Ганичева				ПП	2.3
Нач. отдела Копейкина					
Исполнил Ветовкин					
Чертеж межевания территории М 1:1000				МП "Центр ГЗ"	