

Условные обозначения

- Граница территории, в отношении которой осуществляется подготовка проекта планировки
- Существующие земельные участки, по сведениям ЕГРН
- Граница зоны планируемого размещения линейного объекта (коллектора)
- Границы зоны с особыми условиями использования территорий, подлежащие установлению в связи с размещением линейного объекта - охранная зона проектируемого линейного объекта (коллектора)

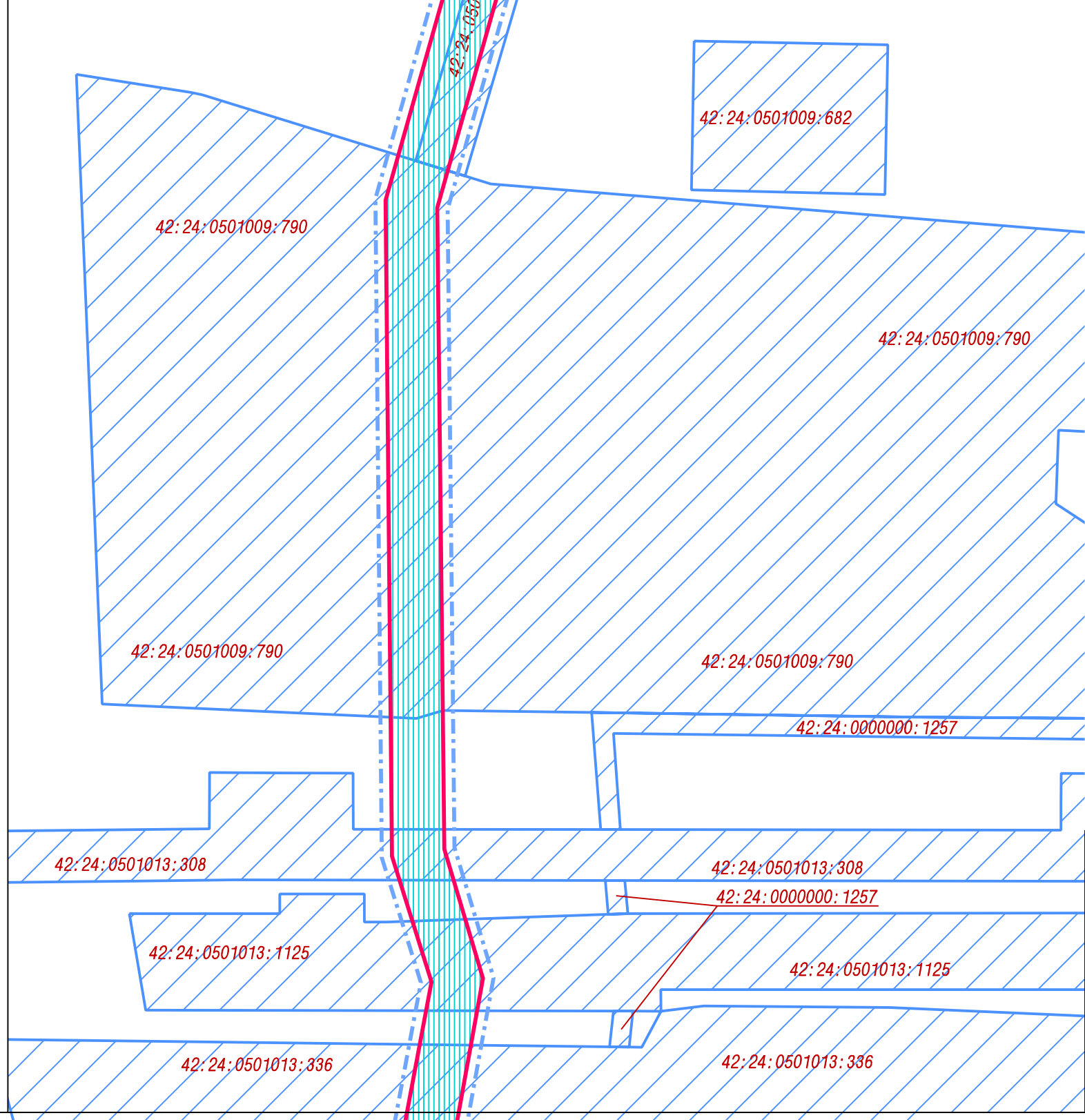
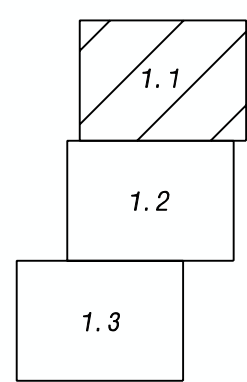


Схема расположения листов



148662					
Кемеровская область, г. Кемерово, по просп. Притомскому от просп. Советского до КНС-2/6 в Центральном районе					
Изм.	Кол.уч.	Лист	И док.	Подпись	Дата
					2018
Проект планировки территории. Графическая часть			Стадия	Лист	Листов
И.о. директора Ганичева			ПП	1.1	
Нач. отдела Копейкина					
Исполнил Ветожкин			Чертеж границ зон планируемого размещения линейных объектов М 1:1000		
			МП "Центр ГЗ"		

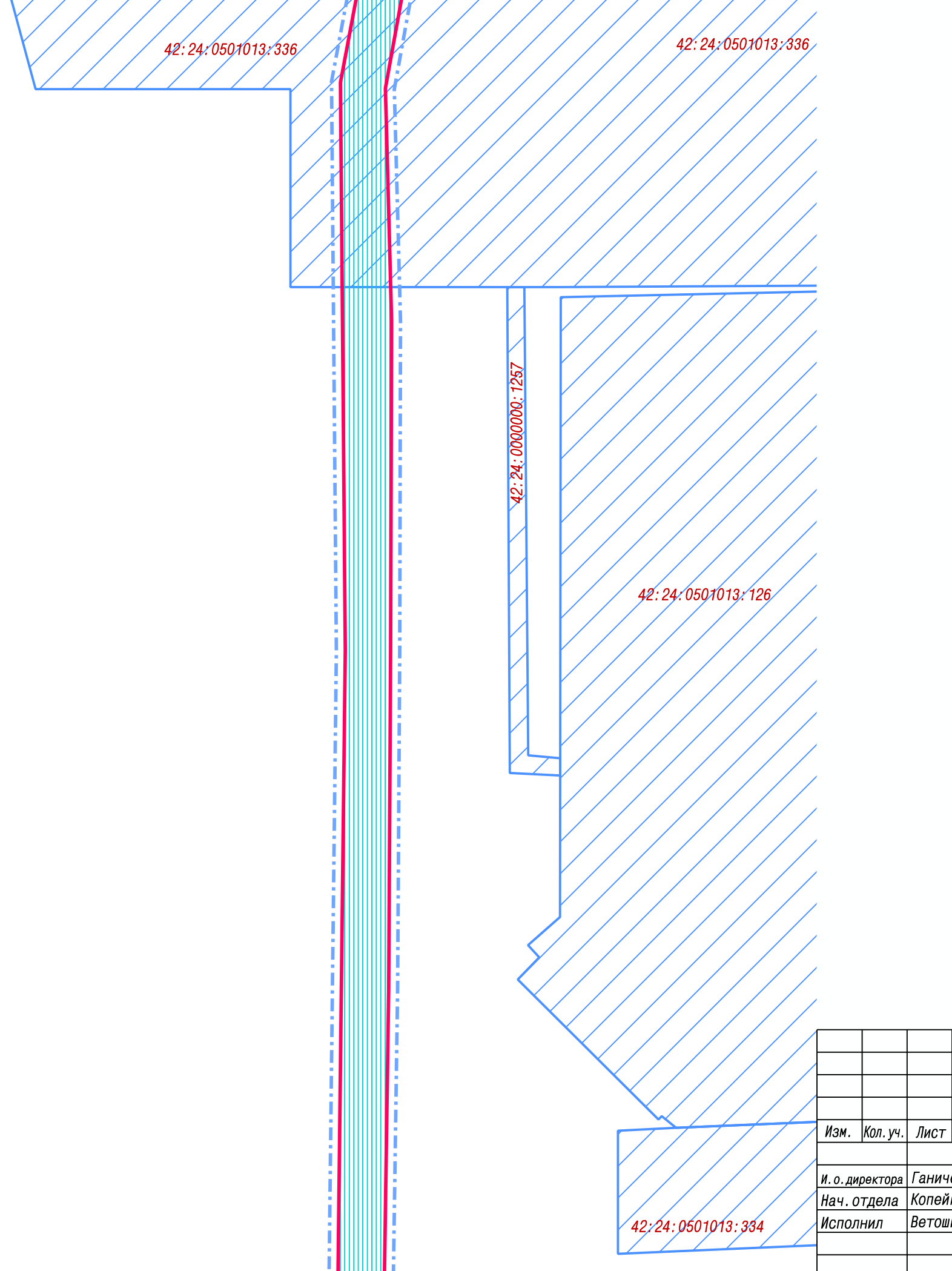
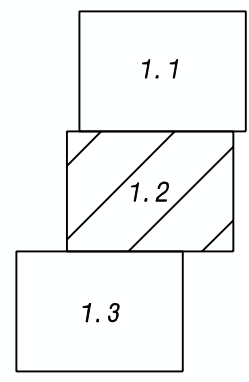


Схема расположения листов



148662					
Кемеровская область, г. Кемерово, по просп. Притомскому от просп. Советского до КНС-2/6 в Центральном районе					
Изм.	Кол.уч.	Лист	И док.	Подпись	Дата
					2018
Проект планировки территории. Графическая часть			Стадия	Лист	Листов
И.о. директора Ганичева			ПП	1.2	
Нач. отдела Копейкина					
Исполнил Ветожкин			Чертеж границ зон планируемого размещения линейных объектов М 1:1000		
			МП "Центр ГЗ"		

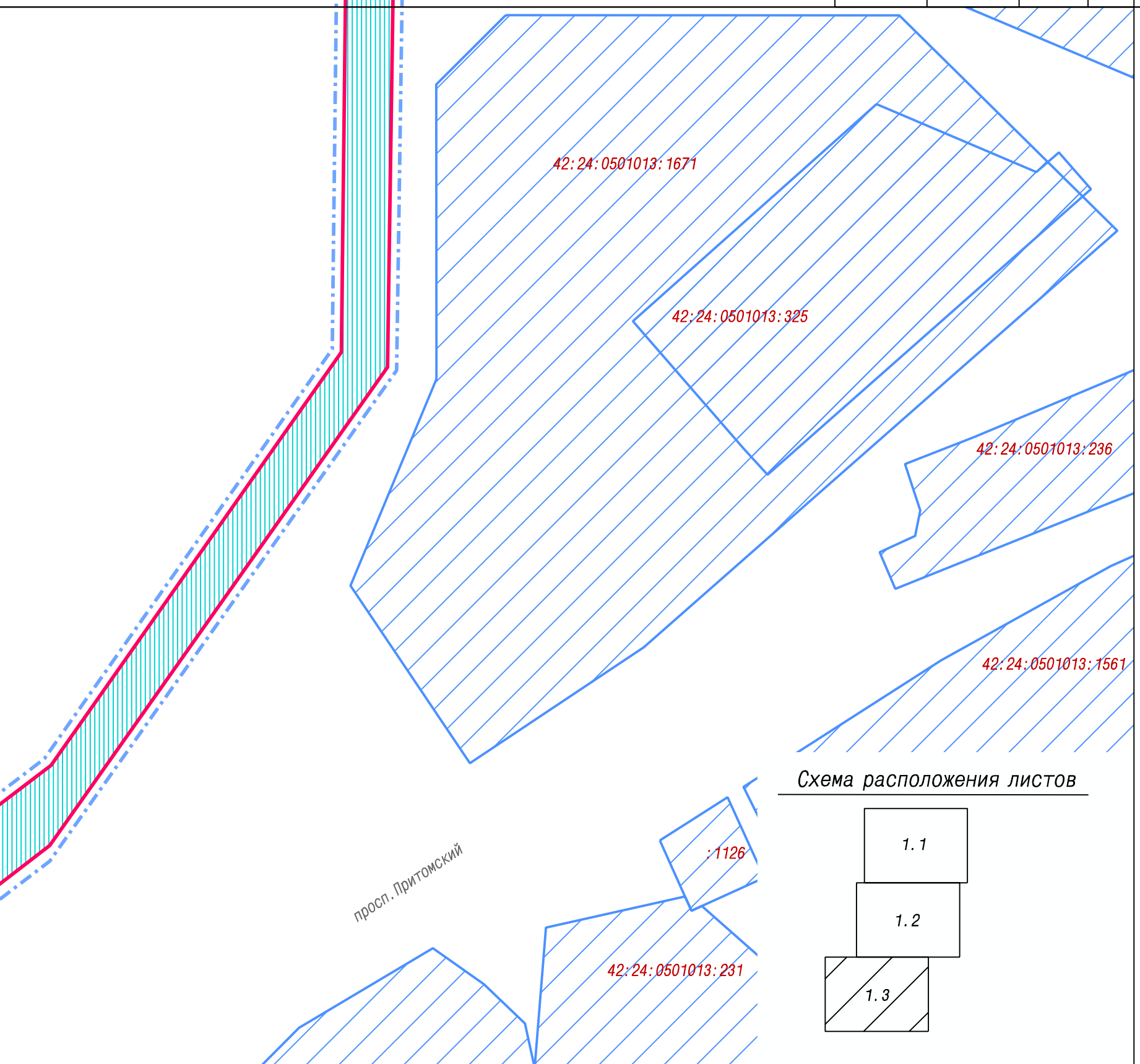
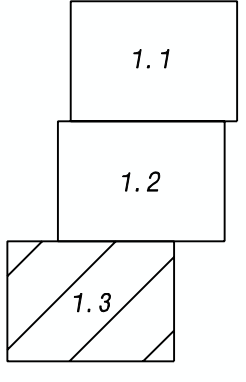


Схема расположения листов



148662					
Кемеровская область, г. Кемерово, по просп. Притомскому от просп. Советского до КНС-2/6 в Центральном районе					
Изм.	Кол.уч.	Лист	И док.	Подпись	Дата
					2018
Проект планировки территории. Графическая часть			Стадия	Лист	Листов
И.о. директора Ганичева			ПП	1.3	
Нач. отдела Копейкина					
Исполнил Ветожкин			Чертеж границ зон планируемого размещения линейных объектов М 1:1000		
			МП "Центр ГЗ"		