

Перечень земельных участков дополнить пунктом №2.

Площади образуемых земельных участков, вид разрешённого использования образуемых земельных участков

№ земельного участка на плане	Кадастровый номер земельного участка	Адрес (местоположение) земельного участка	Разрешенное использование земельного участка	Проектная площадь земельного участка кв. м.
2	—	гор. Кемерово, ул. Баха, северо-восточнее №13а	Склад	2925






Перечень границ публичных сервитутов

№ земельного участка на плане	Адрес (местонахождение) земельного участка	№ зоны действия публичных сервитутов в границах земельного участка	Назначение зоны действия публичного сервитута	Площадь кв. м.
2	гор. Кемерово, ул. Баха, северо-восточнее №13а	1	Для прохода или проезда через земельный участок	87

Координаты границ внесения изменений в проект межевания территории

X	Y
616925.32	1332769.41
616941.77	1332788.26
616944.33	1332791.20
617020.37	1332716.47
617019.87	1332715.94
617007.17	1332702.64
617002.19	1332697.42

Условные обозначения

-  Существующие красные линии
-  Граница внесения изменения в проект межевания территории
-  Границы земельных участков на кадастровом плане территории, сведения о которых содержатся в ЕГРН
-  Границы образуемых земельных участков на кадастровом плане территории
-  Зона действия публичных сервитутов (для прохода или проезда через земельный участок)

						141301			
						Кемеровоская область-Кузбасс, Кемеровский городской округ, гор. Кемерово, Заводский район, территория в границах: ул. Баха - ул. Масальская			
Изм.	Кол. уч.	Лист	№ док	Подпись	Дата	Проект межевания территории Основная часть проекта межевания (внесение изменений)	Стадия	Лист	Листов
					2024		ПМТ	1	
Директор		Ганичева				Чертеж межевания территории 1: 1000	МП "Центр ГЗ"		
Нач. отд.		Копейкина							
Исполнил		Залевская							