





- Условные обозначения:**
-  Границы территории, в отношении которой осуществляется подготовка проекта межевания
 -  Границы существующих земельных участков (по данным ЕГРН)
 -  Границы изменяемых земельных участков на кадастровом плане территории
 -  Границы образуемых земельных участков на кадастровом плане территории

Площади образуемых земельных участков и их частей, вид разрешенного использования образуемых земельных участков

№ земельного участка на плане	Кадастровый номер земельного участка	Адрес (местоположение) земельного участка	Разрешенное использование земельного участка	Проектная площадь земельного участка, кв.м.
1		Российская Федерация, Кемеровская область – Кузбасс, Кемеровский городской округ, город Кемерово, улица Вахрушева, земельный участок 2	Строительная промышленность, Склад	44034
2	42:24:0401006:46	Российская Федерация, Кемеровская область – Кузбасс, Кемеровский городской округ, город Кемерово, улица Вахрушева, 2а	Склад	4904

						Российская Федерация, Кемеровская область – Кузбасс, Кемеровский городской округ, город Кемерово, улица Вахрушева				
Изм.	Кол.уч.	Лист	№ док.	Подпись	Дата	Проект межевания территории. Основная часть		Стадия	Лист	Листов
					2022				1	
Директор	Ермоленко					Чертеж межевания территории М 1:1500		ООО "Ди Лэнд"		