

Из перечня земельных участков исключить пункты №30, 31..








Пункты №29, 39 изложить в следующей редакции:

Площади образуемых земельных участков, \_\_\_\_\_  
 вид разрешённого использования образуемых земельных участков \_\_\_\_\_

№ земельного участка на плане	Кадастровый № земельного участка	Адрес (местоположение) земельного участка	Назначение земельного участка	Разрешенное использование земельного участка	Проектная площадь земельного участка кв. м.
29	—	Кемеровская область-Кузбасс, Кемеровский городской округ, гор. Кемерово, северо-восточнее ул. Рекордная, 47	Для размещения объекта инженерной инфраструктуры	Предоставление коммунальных услуг	185
39	—	Кемеровская область-Кузбасс, Кемеровский городской округ, гор. Кемерово, ул. Рекордная, 47	Для размещения многоэтажного жилого дома	Многоэтажная жилая застройка (высотная застройка)	9550

Из таблицы "Экспликация зон действия публичных сервитутов" исключить пункты № 29, 30, 31.

Условные обозначения

-  Граница внесения изменений в проект межевания территории
-  Существующие красные линии
-  Линия отступа от красной линии в целях определения места допустимого размещения зданий, строений, сооружений
-  Границы земельных участков, принятые в проекте межевания территории квартала в границах ул. Инициативная - ул. Рекордная - ул. Александрова ул. Леонова Кировского района города Кемерово, утвержденном постановлением администрации гор. Кемерово от 22.11.2011 №5227 (в редакции постановлений администрации гор. Кемерово от 18.10.2012 №1774, от 25.10.2013 №3279 от 03.09.2014 № 2212, от 12.02.2015 №287, от 29.06.2015 №1582, от 15.01.2021 №46, от 16.07.2021 №2050)
-  Границы земельных участков на кадастровом плане территории, сведения о которых содержатся в ЕГРН
-  Границы изменяемых земельных участков на кадастровом плане территории, сведения о которых содержатся в ЕГРН
-  Границы образуемых земельных участков на кадастровом плане территории

						149717			
						Кемеровская область-Кузбасс, гор. Кемерово, Кировский район, квартал в границах ул. Инициативная - ул. Рекордная - ул. Александрова - ул. Леонова			
Изм.	Кол. уч.	Лист	№ док	Подпись	Дата	Проект межевания территории Основная часть проекта межевания (внесение изменений)	Стадия	Лист	Листов
					2022		ПМТ	1	
Директор			Ганичева						
Нач. отд.			Копейкина						
Исполнил			Залевская						
						Чертеж межевания территории М 1:1000	МП "Центр ГЗ"		