





В перечень земельных участков добавить пункт №2

Площади образуемых земельных участков,
вид разрешённого использования образуемых земельных участков

№ земельного участка на плане	Кадастровый номер земельного участка	Адрес (местоположение) земельного участка	Разрешенное использование земельного участка	Проектная площадь земельного участка кв.м.
2	—	Кемеровская область-Кузбасс, Кемеровский городской округ, город Кемерово, ул. Нахимова, д. 28а	Для размещения предприятия по производству хлебобулочных изделий до 2,5 т/сутки, по переработке и хранению фруктов и овощей (сушке, засолке, маринованию и квашению) и производству фруктовых и овощных соков	7362

Условные обозначения

-  Граница внесения изменения в проект межевания территории
-  Границы земельных участков на кадастровом плане территории, сведения о которых содержатся в ЕГРН
-  Границы изменяемых земельных участков на кадастровом плане территории, сведения о которых содержатся в ЕГРН
-  Границы образуемых земельных участков на кадастровом плане территории

						149681			
						Кемеровская область-Кузбасс, Кемеровский городской округ, город Кемерово, Рудничный район, территория в границах пер. Бакинский-ул. Нахимова-пер. 1-й Тульский-ул. Краснокамская			
Изм.	Кол. уч.	Лист	№ док	Подпись	Дата	Проект межевания территории Основная часть (внесение изменений)	Стадия	Лист	Листов
					2022		ПМТ	1	
Директор				Ганичева					
Нач. отд.				Копейкина					
архитектор				Залевская		Чертеж межевания территории 1:1000	МП "Центр ГЗ"		