



расположения границ публичного сервитута

СХЕМА

3

ПРИЛОЖЕНИЕ №1
 к постановлению администрации
 города Кемерово
 от _____ № _____

ЛИСТ 1

Схема расположения границ публичного сервитута

ОПИСАНИЕ ГРАНИЦ ПУБЛИЧНОГО СЕРВИТУТА

Местоположение публичного сервитута - Российская Федерация, Кемеровская область-Кузбасс, Кемеровский городской округ, город Кемерово, микрорайон 68, севернее строительного №9, на землях населенных пунктов в кадастровом квартале № 42:04:0349002, а именно в границах земельных участков с кадастровыми номерами 42:04:0349002:338 - площадью 39кв.м, 42:04:0349002:318 - площадью 332кв.м, 42:04:0349002:319 - площадью 57кв.м;




Публичный сервитут - под объект электросетевого хозяйства: строительство и эксплуатация сооружения электроснабжения - линия электропередачи КЛ-10 кВ врезка в КЛ-10кВ ТП-767 - ТП-766 (технологическое присоединение многоквартирного жилого дома по адресу: г. Кемерово, Ленинский район, микрорайон №68, строительный номер №24)

- площадь публичного сервитута - 428 кв.м;
- система координат - МСК-42, зона-1;
- метод определения координат характерных точек - метод спутниковых геодезических измерений (определений);
- средняя квадратическая погрешность положения характерных точек - 0,10 (м);
- МАСШТАБ 1:500

УСЛОВНЫЕ ОБОЗНАЧЕНИЯ:

- _____ Граница земельного участка, прошедшего ГКУ
- _____ Граница кадастрового квартала
- _____ Проектное местоположение инженерного сооружения
- _____ Граница здания/сооружения, прошедшего ГКУ
- _____ Граница охранных зон
- 42:04:0349002 _____ Обозначение кадастрового квартала
- 2:711 _____ Обозначение учетных земельных участков, зданий/сооружений
- 1 ● _____ Характерная точка границы публичного сервитута

ПС-1 _____ Проектная граница публичного сервитута, установленная для строительства и эксплуатации КЛ 10 кВ врезка в КЛ-10кВ ТП-767 - ТП-766, площадью - 428кв.м, в том числе:

-  ЧП-1 _____ Часть публичного сервитута на земельном участке с кадастровым № 42:04:0349002:338 (площадью - 39кв.м)
-  _____ Часть публичного сервитута на земельном участке с кадастровым № 42:04:0349002:318 (площадью - 332кв.м)
-  _____ Часть публичного сервитута на земельном участке с кадастровым № 42:04:0349002:319 (площадью - 57кв.м)

Обозначение характерных точек границ	Координаты, м	
	X	Y
1	623035,72	1346176,52
2	623037,47	1346180,12
3	623030,87	1346183,49
4	623028,75	1346179,46
5	623029,66	1346178,96
6	623023,31	1346167,24
7	622982,44	1346189,36
8	622977,24	1346179,59
9	622981,90	1346177,07
10	622984,47	1346181,85
11	623025,58	1346159,71
12	623034,86	1346176,93