








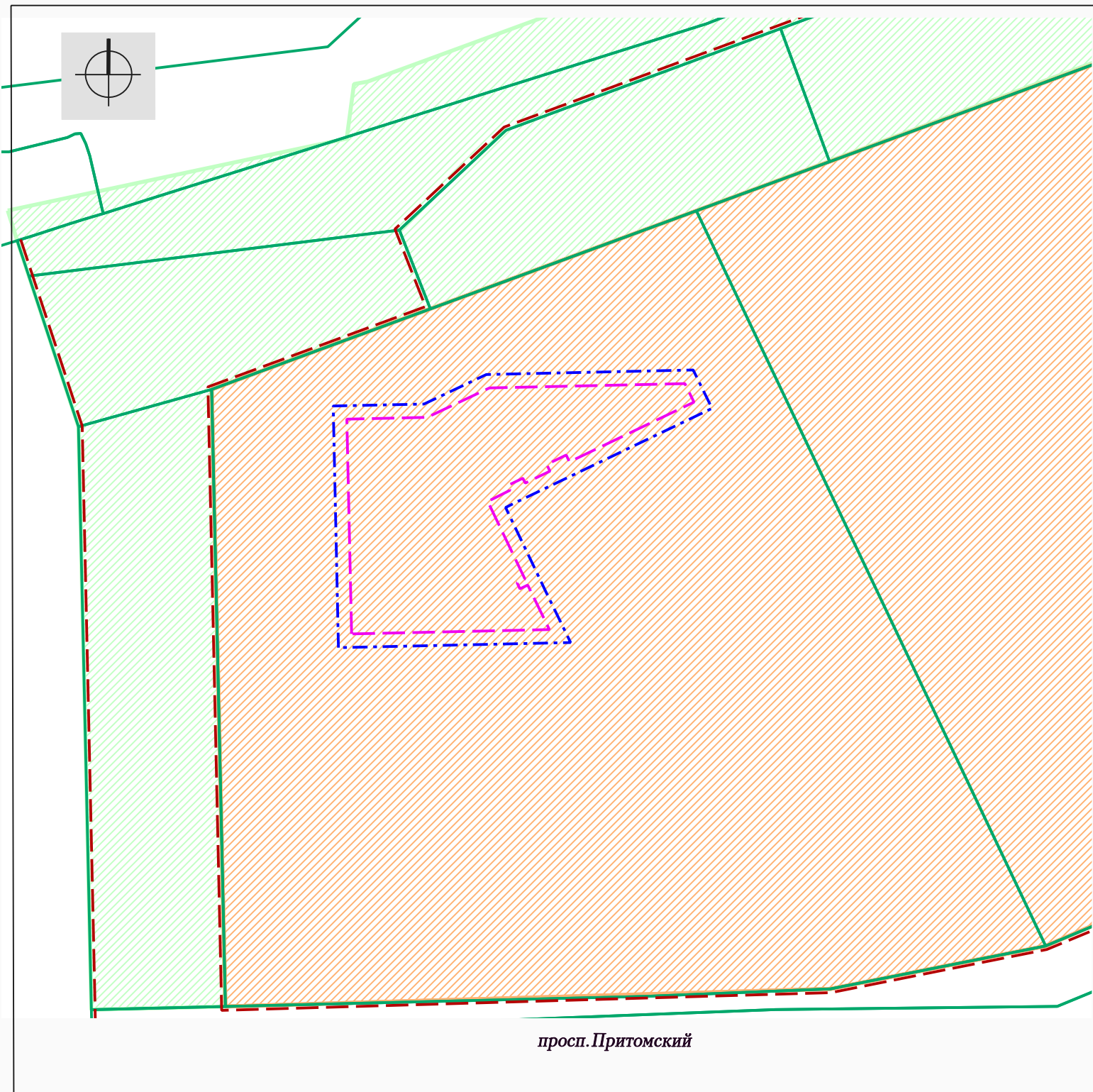


УСЛОВНЫЕ ОБОЗНАЧЕНИЯ:

-  Граница внесения изменений в проект планировки территории, утвержденный постановлением администрации города Кемерово от 11.06.2019 №1418
-  Отменяемые красные линии
-  Существующие красные линии
-  Границы земельных участков, сведения о которых содержатся в ЕГРН
-  Зона планируемого размещения объектов общественно-делового назначения
-  Зона планируемого размещения объектов коммунально-бытового назначения
-  Зона планируемого размещения объектов социально-культурного назначения
-  Зона планируемого размещения зеленых насаждений общего пользования
-  Зона планируемого размещения объектов инженерно-транспортной инфраструктуры



						шифр 149787			
						г. Кемерово, территория общегородского центра в границах: ул. Мичурина - просп. Советский - просп. Притомский - просп. Ленинградский - берег р. Томь в Центральном и Ленинском районах			
Изм.	Кол. уч.	Лист	№ док	Подпись	Дата	Проект планировки территории (внесение изменений)	Стадия	Лист	Листов
					2023		ППТ	1	2
Директор		Ганичева							
Нач. отд.		Копейкина							
Инженер		Ахмадулина							
						Чертеж планировки территории 1:2000	МП "Центр ГЗ"		



УСЛОВНЫЕ ОБОЗНАЧЕНИЯ:







-  Граница внесения изменений в проект планировки территории, утвержденный постановлением администрации города Кемерово от 11.06.2019 №1418
-  Существующие красные линии
-  Границы земельных участков, сведения о которых содержатся в ЕГРН
-  Зона планируемого размещения объектов спортивного назначения
-  Зона планируемого размещения зеленых насаждений общего пользования
-  Планируемое размещение объекта гостиничного обслуживания

Схема расположения листов внесения изменений в границах проекта планировки



						шифр 149787			
						г. Кемерово, территория общегородского центра в границах: ул. Мичурина - просп. Советский - просп. Притомский - просп. Ленинградский - берег р. Томь в Центральном и Ленинском районах			
Изм.	Кол. уч.	Лист	№ док	Подпись	Дата	Проект планировки территории (внесение изменений)	Стадия	Лист	Листов
					2023		ПМТ	2	2
Директор		Ганичева				Чертеж планировки территории 1:2000	МП "Центр ГЗ"		
Нач. отд.		Копейкина							
Инженер		Ахмадулина							