


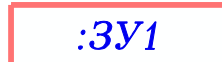




В перечне земельных участков изменить пункт 1, добавить пункт 3.

Обозначение образуемого земельного участка	Кадастровый номер земельного участка	Адрес (местоположение) земельного участка	Разрешенное использование земельного участка	Площадь образуемого земельного участка, кв.м.
1		Кемеровская область - Кузбасс, г. Кемерово, шоссе Леонова	Улично-дорожная сеть	151 460
3		Кемеровская область - Кузбасс, г. Кемерово, шоссе Леонова	Улично-дорожная сеть	6115, в том числе: ЗУ3(1) - 1383 ЗУ3(2) - 4732

Примечания:
1. Земельные участки №№1, 3 образованы из земель, государственная или муниципальная собственность на которые не разграничена.

Условные обозначения

-  Граница внесения изменений в проект межевания территории
-  Существующие красные линии
-  Границы земельных участков, принятые в проекте межевания территории в границах: от земельного участка с кадастровым номером 42:24:0101053:564 вдоль автомобильной дороги на Аэропорт до пересечения улиц Тухачевского и Терешковой в Заводском районе города Кемерово, предусматривающих размещение линейного объекта (автомобильная дорога), утвержденном постановлением администрации г. Кемерово от 07.02.2020 № 255 (в ред. постановления администрации г. Кемерово от 05.08.2020 №2192)
-  Границы образуемых земельных участков на кадастровом плане территории для планируемого размещения линейного объекта (автомобильная дорога)
-  Земельные участки, сведения о которых содержатся в ЕГРН
-  Границы изменяемых земельных участков на кадастровом плане территории для планируемого размещения линейного объекта (автомобильная дорога)

						149094			
						Документация по планировке территории в границах: от земельного участка с кадастровым номером 42:24:0101053:564 вдоль автомобильной дороги на Аэропорт до пересечения улиц Тухачевского и Терешковой в Заводском районе города Кемерово, предусматривающая размещение линейного объекта (автомобильная дорога)			
Изм.	Кол.уч.	Лист	№ док.	Подпись	Дата	Проект межевания территории. Основная часть (внесение изменений)	Стадия	Лист	Листов
					2020		ПМТ	1.1	
И.о. директора	Ганичева						Чертёж межевания территории М 1:1000	МП "Центр ГЗ"	
Нач. отдела	Копейкина								
Исполнил	Ветошкин								