


3
СХЕМА
расположения границ публичного сервитута



ОПИСАНИЕ ГРАНИЦ ПУБЛИЧНОГО СЕРВИТУТА











Местоположение публичного сервитута - Российская Федерация, Кемеровская область-Кузбасс, Кемеровский городской округ, город Кемерово, западнее ул. Терешковой, 1 на землях населенных пунктов в кадастровом квартале № 42:24:0401039 - площадью 46 кв.м, а также в границах земельного участка с кадастровым номером 42:24:0401039:1860 - площадью 10 кв.м.

(-1157)

- площадь публичного сервитута – 56 кв.м;
- система координат – МСК-42, зона-1;
- метод определения координат характерных точек - метод спутниковых геодезических измерений (определений);
- средняя квадратическая погрешность положения характерных точек – 0,10 (м).
- МАСШТАБ 1:500

Обозначение характерных точек границ	Координаты, м	
	X	Y
1	627752.39	1340615.07
2	627762.91	1340620.62
3	627763.03	1340620.39
4	627766.68	1340622.37
5	627767.88	1340620.16
6	627764.24	1340618.19
7	627764.70	1340617.35
8	627764.72	1340617.31
9	627754.26	1340611.64

УСЛОВНЫЕ ОБОЗНАЧЕНИЯ:

-  — Граница земельного участка, прошедшего ГКУ
-  — Граница кадастрового квартала
-  — Проектное местоположение инженерного сооружения
-  — Граница здания/сооружения, прошедшего ГКУ
-  — Граница охранных зон
-  — Обозначение кадастрового квартала
-  — Обозначение учтенных земельных участков, зданий/сооружений
-  — Характерная точка границы публичного сервитута
-  —
-  — Часть публичного сервитута на земельном участке с кадастровым номером 42:24:0101039:1860 (площадь 10 кв. м.)

