









КАРТА - СХЕМА ГРАНИЦ ПРИЛЕГАЮЩЕЙ ТЕРРИТОРИИ




ПРИЛОЖЕНИЕ  
к постановлению администрации  
города Кемерово

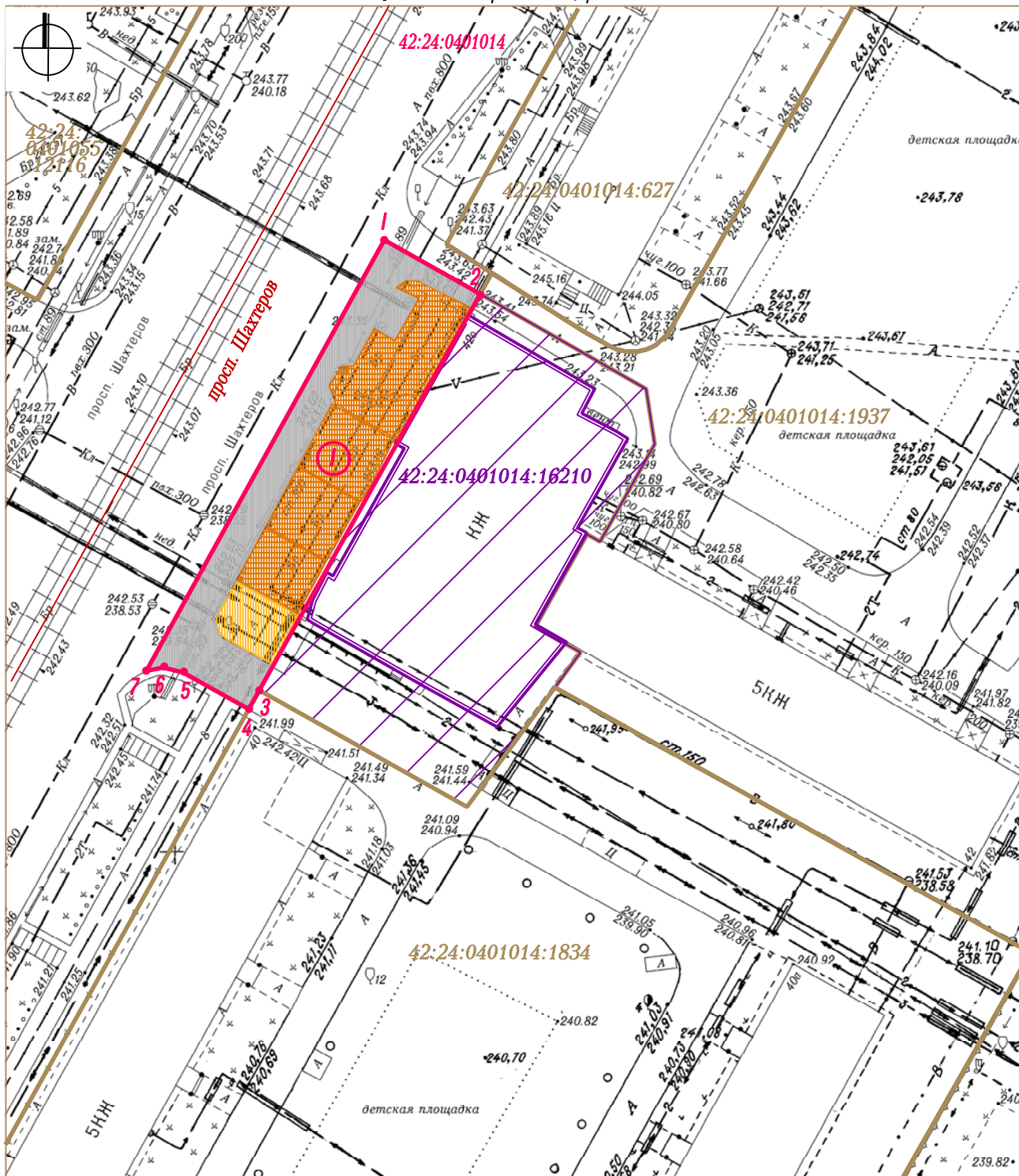
от \_\_\_\_\_ № \_\_\_\_\_

Условные обозначения

-  Граница прилегающей территории нежилого здания по адресу: Российская Федерация, Кемеровская область - Кузбасс, просп. Шахтеров, 42а
-  Характерные точки границы прилегающей территории
-  Условный номер границы прилегающей территории
-  Земельный участок кад. № 42:24:0401014:16210, занятый нежилым зданием по адресу: Российская Федерация, Кемеровская область - Кузбасс, Кемеровский городской округ, г. Кемерово, просп. Шахтеров, 42а
-  Нежилое здание по адресу: Российская Федерация, Кемеровская область - Кузбасс, Кемеровский городской округ, просп. Шахтеров, 42а
-  Кадастровые номера, границы земельных участков, сведения о которых содержатся в Едином государственном реестре недвижимости
-  42:24:0401014 Кадастровый номер кадастрового квартала
-  Граница кадастрового квартала

Элементы благоустройства в границах прилегающей территории

-  Пешеходный тротуар (покрытие - брусчатка)
-  Пешеходный тротуар (покрытие - асфальтобетон)
-  Асфальтовое покрытие



Система координат МСК-42, М 1:500

КАТАЛОГ КООРДИНАТ

Площадь прилегающей территории - 689 кв. м			
Обозначение характерных точек границ	Длина линии (м)	Координаты	
		Х	У
1	2	3	4
1	12.67 (от т. 1 до т. 2)	624314.58	1344743.44
2	52.16 (от т. 2 до т. 3)	624316.50	1344746.50
3	2.48 (от т. 3 до т. 4)	624340.73	1344791.83
4	8.65 (от т. 4 до т. 5)	624339.12	1344793.88
5	2.38 (от т. 5 до т. 6)	624342.09	1344799.37
6	1.97 (от т. 6 до т. 7)	624336.57	1344802.42
7	56.59 (от т. 7 до т. 8)	624341.60	1344811.61
1	12.67 (от т. 1 до т. 2)	624344.01	1344816.13