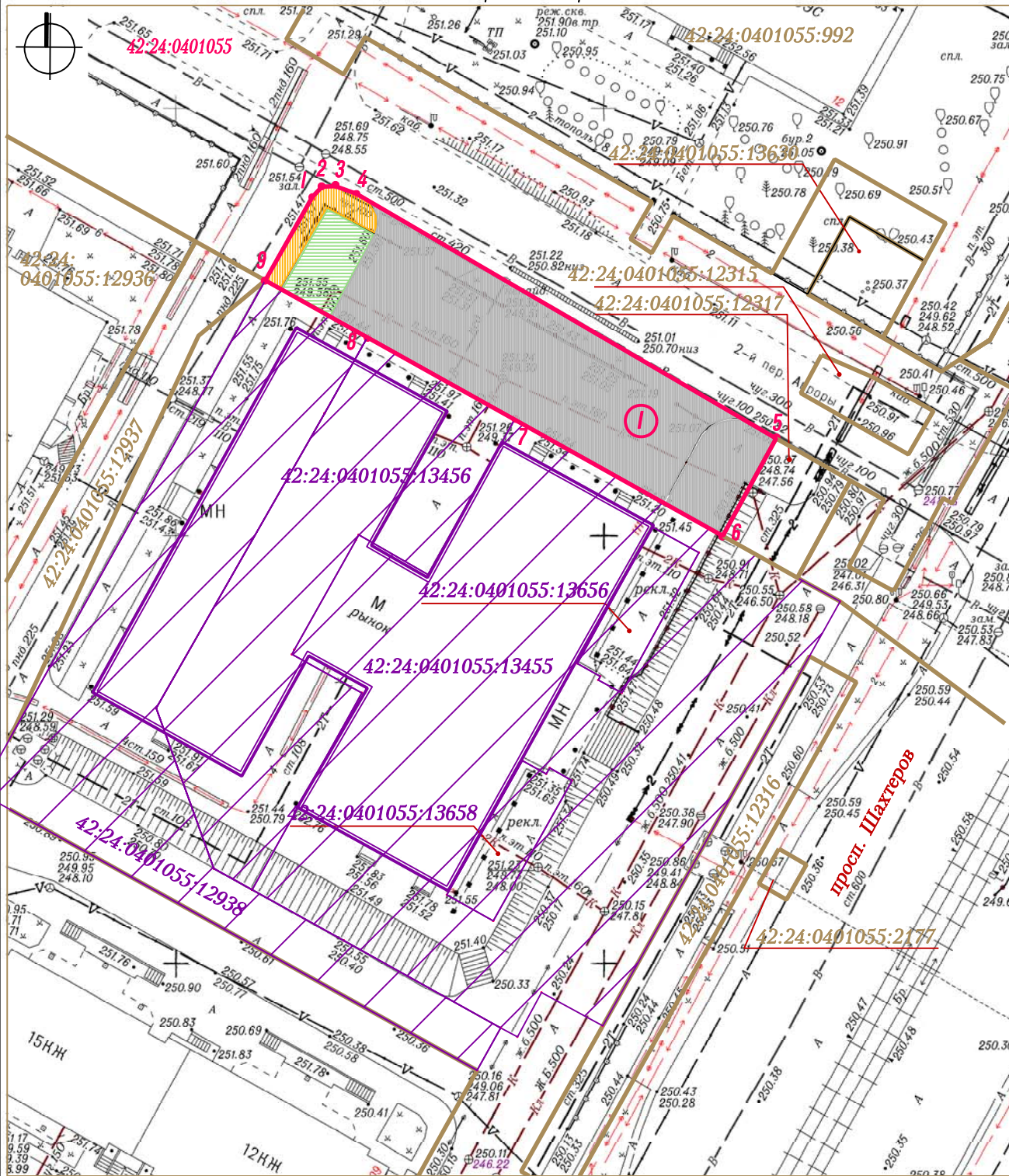










КАРТА - СХЕМА ГРАНИЦ ПРИЛЕГАЮЩЕЙ ТЕРРИТОРИИ





ПРИЛОЖЕНИЕ
к постановлению администрации
города Кемерово

от _____ № _____

Условные обозначения

-  Граница прилегающей территории нежилого здания по адресу: Российская Федерация, Кемеровская область - Кузбасс, Кемеровский городской округ, г. Кемерово, просп. Шахтеров, 111
-  Характерные точки границы прилегающей территории
-  Условный номер границы прилегающей территории
-  42:24:0401055:13455
-  42:24:0401055:13456
-  42:24:0401055:13656
-  42:24:0401055:13658
-  42:24:0401055:12938

 Нежилое здание по адресу: Российская Федерация, Кемеровская область - Кузбасс, Кемеровский городской округ, г. Кемерово, просп. Шахтеров, 111




 :13456

Кадастровые номера, границы земельных участков, сведения о которых содержатся в Едином государственном реестре недвижимости

42:24:0401055

Кадастровый номер кадастрового квартала

Элементы благоустройства в границах прилегающей территории

-  Пешеходный тротуар (покрытие - асфальтобетон)
-  Асфальтовое покрытие
-  Элементы озеленения

КАТАЛОГ КООРДИНАТ

Площадь прилегающей территории - 826 кв. м

Обозначение характерных точек границ	Длина линии (м)	Координаты	
		X	Y
1	2	3	4
1	1.65 (от т. 1 до т. 2)	630111.14	1341650.63
2	1.56 (от т. 2 до т. 3)	630112.37	1341651.72
3	2.66 (от т. 3 до т. 4)	630112.46	1341653.28
4	56.75 (от т. 4 до т. 5)	630111.61	1341655.80
5	13.00 (от т. 5 до т. 6)	630084.12	1341705.45
6	27.88 (от т. 6 до т. 7)	630072.58	1341699.46
7	19.70 (от т. 7 до т. 8)	630085.64	1341674.83
8	13.67 (от т. 8 до т. 9)	630094.87	1341657.42
9	11.20 (от т. 9 до т. 1)	630101.27	1341645.34
1	1.65 (от т. 1 до т. 2)	630111.14	1341650.63