








СХЕМА ГРАНИЦ ПРИЛЕГАЮЩЕЙ ТЕРРИТОРИИ М 1: 500





ПРИЛОЖЕНИЕ
к постановлению администрации
города Кемерово

от _____ № _____

УСЛОВНЫЕ ОБОЗНАЧЕНИЯ

-  Граница прилегающей территории нежилого здания по адресу: Кемеровская область, г. Кемерово, просп. Химиков, 2, к. 1
-  Характерные точки границы прилегающей территории
-  Условный номер границы прилегающей территории
-  Земельный участок кад. №42:24:0201002:474 занятый нежилым зданием по адресу: Кемеровская область, г. Кемерово, просп. Химиков, 2, к. 1
-  Нежилое здание по адресу: Кемеровская область, г. Кемерово, просп. Химиков, 2, к. 1
-  Кадастровые номера, границы земельных участков, сведения о которых содержатся в ЕГРН
-  :1369 Кадастровый номер кадастрового квартала

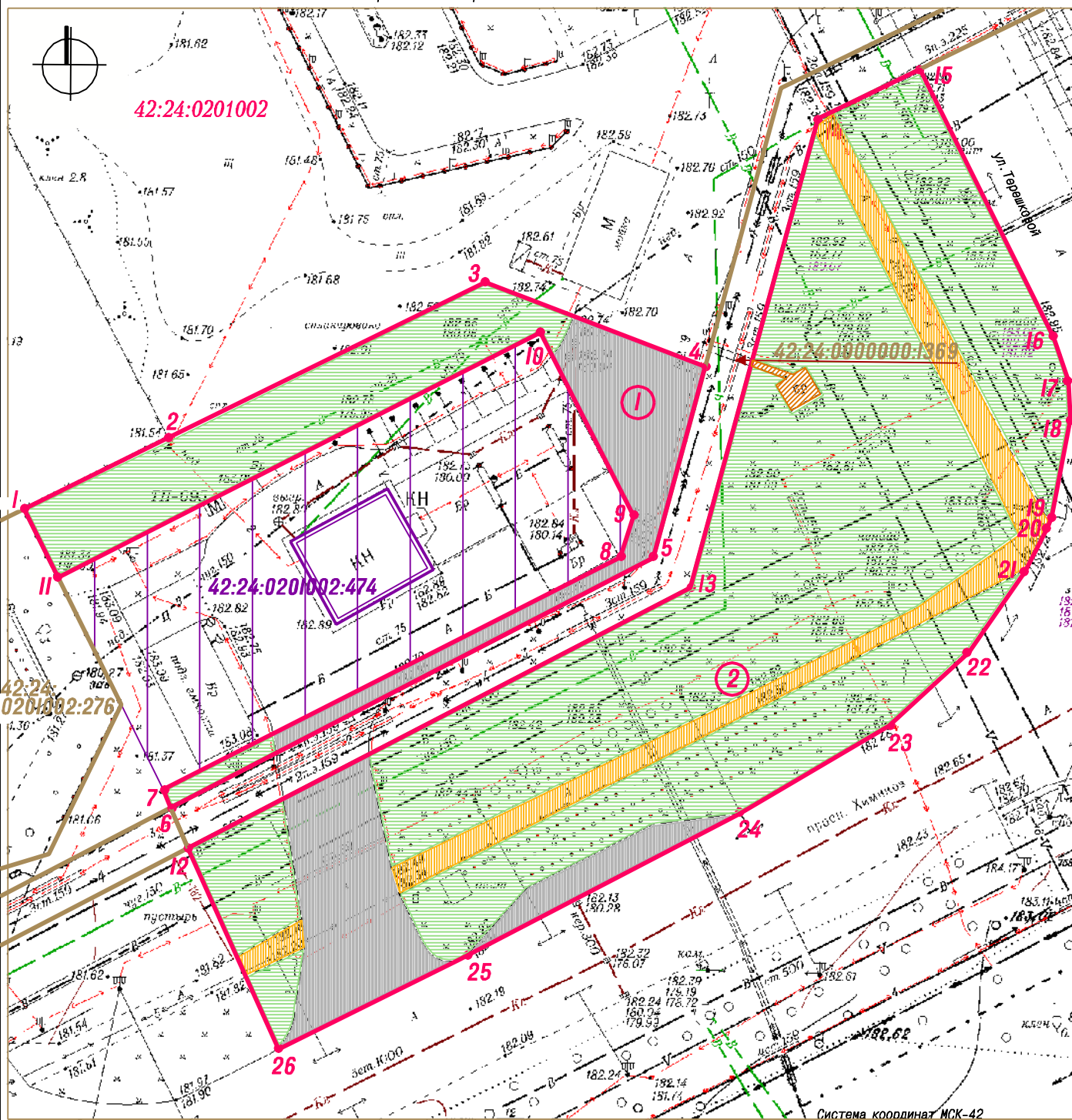
Элементы благоустройства в границах прилегающей территории

-  Пешеходный тротуар (покрытие - асфальтобетон)
-  Зеленые насаждения
-  Проезд (покрытие - асфальтобетон)
-  Пешеходный тротуар (покрытие - брусчатка)

КАТАЛОГ КООРДИНАТ

Площадь прилегающей территории-4732 кв. м.,
в том числе: контур 1-889 кв. м., контур 2-3843 кв. м

Обозначение характерных точек границ	Длина линии (м)	Координаты	
		X	Y
1	2	3	4
контур 1			
1	18, 40 (от т. 1 до т. 2)	621749. 54	1342890. 93
2	40, 24 (от т. 2 до т. 3)	621758. 03	1342907. 26
3	26, 87 (от т. 3 до т. 4)	621776. 56	1342942. 97
4	22, 62 (от т. 4 до т. 5)	621767. 49	1342968. 27
5	61, 99 (от т. 5 до т. 6)	621745. 55	1342962. 81
6	2, 25 (от т. 6 до т. 7)	621715. 80	1342908. 42
7	58, 52 (от т. 7 до т. 8)	621717. 85	1342907. 51
8	4, 93 (от т. 8 до т. 9)	621745. 53	1342959. 07
9	23, 50 (от т. 9 до т. 10)	621750. 25	1342960. 49
10	61, 73 (от т. 10 до т. 11)	621770. 96	1342949. 39
11	8, 76 (от т. 11 до т. 1)	621741. 77	1342894. 99
1	18, 40 (от т. 1 до т. 2)	621749. 54	1342890. 93
контур 2			
12	64, 58 (от т. 12 до т. 13)	621711. 22	1342910. 47
13	55, 49 (от т. 13 до т. 14)	621742. 21	1342967. 13
14	12, 94 (от т. 14 до т. 15)	621796. 06	1342980. 52
15	34, 23 (от т. 15 до т. 16)	621801. 97	1342992. 03
16	5, 22 (от т. 16 до т. 17)	621771. 67	1343007. 93
17	4, 33 (от т. 17 до т. 18)	621766. 78	1343009. 75
18	11, 40 (от т. 18 до т. 19)	621762. 45	1343010. 06
19	1, 24 (от т. 19 до т. 20)	621751. 20	1343008. 18
20	5, 72 (от т. 20 до т. 21)	621750. 04	1343007. 76
21	11, 22 (от т. 21 до т. 22)	621744. 89	1343005. 28
22	12, 40 (от т. 22 до т. 23)	621735. 55	1342999. 06
23	19, 97 (от т. 23 до т. 24)	621726. 95	1342990. 11
24	35, 91 (от т. 24 до т. 25)	621716. 44	1342973. 13
25	22, 97 (от т. 25 до т. 26)	621699. 17	1342941. 64
26	25, 16 (от т. 26 до т. 12)	621688. 51	1342921. 30
12	64, 58 (от т. 12 до т. 13)	621711. 22	1342910. 47



Система координат МСК-42