











СХЕМА ГРАНИЦ ПРИЛЕГАЮЩЕЙ ТЕРРИТОРИИ М 1:500

УСЛОВНЫЕ ОБОЗНАЧЕНИЯ

-  Граница прилегающей территории нежилого здания АЗС №75 "Газпромнефть" по адресу: Кемеровская область, г. Кемерово, просп. Октябрьский, 2а, к. 1
 -  Характерные точки границы прилегающей территории
 -  Условный номер границы прилегающей территории
 -  Земельный участок кад. №42:24:0501013:176 занятый нежилым зданием по адресу: Кемеровская область, г. Кемерово, просп. Октябрьский, 2а, к. 1
 -  Нежилое здание по адресу: Кемеровская область, г. Кемерово, просп. Октябрьский, 2а, к. 1
 -  Кадастровые номера, границы земельных участков, сведения о которых содержатся в ЕГРН
 -  42:24:0501013 Кадастровый номер кадастрового квартала
- Элементы благоустройства в границах прилегающей территории
-  Пешеходный тротуар (покрытие - асфальтобетон)
 -  Озеленение (газон, рядовая посадка деревьев)
 -  Проезд (покрытие - асфальтобетон)

КАТАЛОГ КООРДИНАТ

Площадь прилегающей территории-1126 кв. м., в том числе: контур 1-548кв. м., контур 2-578кв. м

Обозначение характерных точек границ	Длина линии (м)	Координаты	
		X	Y
1	2	3	4
контур 1			
1	5,18 (от т. 1 до т. 2)	623429.39	1340433.11
2	41,78 (от т. 2 до т. 3)	623429.3	1340438.3
3	30,58 (от т. 3 до т. 4)	623387.52	1340438.88
4	8,90 (от т. 4 до т. 5)	623356.94	1340438.72
5	2,79 (от т. 5 до т. 6)	623356.65	1340429.82
6	2,70 (от т. 6 до т. 7)	623357.14	1340427.08
7	2,30 (от т. 7 до т. 8)	623358.99	1340425.12
8	2,28 (от т. 8 до т. 9)	623361.04	1340424.1
9	4,68 (от т. 9 до т. 10)	623363.32	1340423.89
10	6,86 (от т. 10 до т. 11)	623368	1340423.96
11	3,13 (от т. 11 до т. 12)	623374.85	1340423.98
12	1,60 (от т. 12 до т. 13)	623374.85	1340427.11
13	1,91 (от т. 13 до т. 14)	623375.02	1340428.7
14	1,39 (от т. 14 до т. 15)	623375.81	1340430.44
15	1,30 (от т. 15 до т. 16)	623376.7	1340431.51
16	1,140,85 (от т. 16 до т. 17)	623377.71	1340432.33
17	1,36 (от т. 17 до т. 18)	623379.48	1340433.24
18	1,57 (от т. 18 до т. 19)	623380.78	1340433.6
19	5,39 (от т. 19 до т. 20)	623382.34	1340433.83
20	25,68 (от т. 20 до т. 21)	623387.73	1340433.79
21	15,99 (от т. 21 до т. 1)	623413.41	1340433.46
1	5,18 (от т. 1 до т. 2)	623429.39	1340433.11
контур 2			
22	12,47 (от т. 22 до т. 23)	623374.66	1340415.95
23	2,78 (от т. 23 до т. 24)	623362.2	1340416.32
24	2,61 (от т. 24 до т. 25)	623359.5	1340415.65
25	2,58 (от т. 25 до т. 26)	623357.45	1340414.04
26	22,27 (от т. 26 до т. 27)	623356.23	1340411.78
27	2,25 (от т. 27 до т. 28)	623355.71	1340389.51
28	6,44 (от т. 28 до т. 29)	623355.99	1340387.28
29	15,70 (от т. 29 до т. 30)	623359.1	1340381.64
30	29,35 (от т. 30 до т. 22)	623373.98	1340386.61
22	12,47 (от т. 22 до т. 23)	623374.66	1340415.95

Система координат МСК-42

