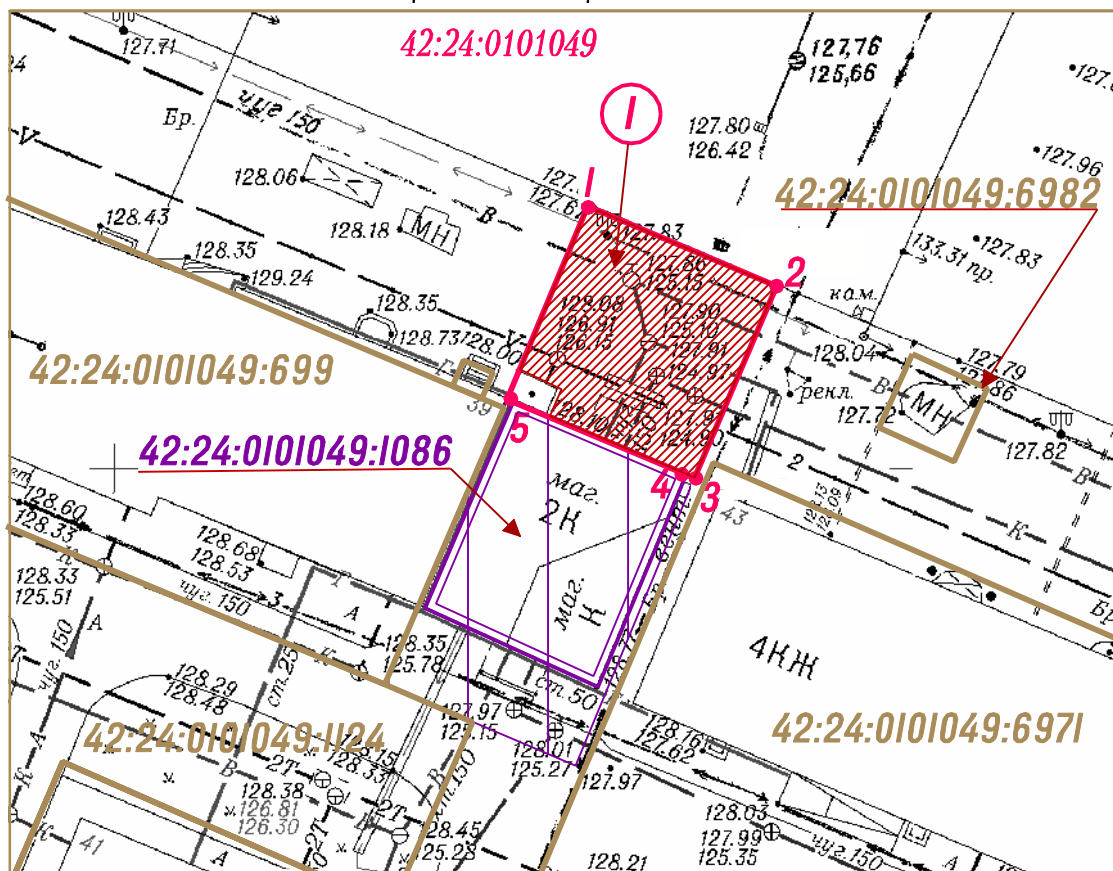










СХЕМА ГРАНИЦ ПРИЛЕГАЮЩЕЙ ТЕРРИТОРИИ М 1:500



Система координат МСК-42

УСЛОВНЫЕ ОБОЗНАЧЕНИЯ

-  Граница прилегающей территории нежилого здания магазина "Миртек" по адресу: Кемеровская область, г. Кемерово, просп. Советский, 39
-  • Характерные точки границы прилегающей территории
-  1 Условный номер границы прилегающей территории
-  Нежилое здание по адресу: Кемеровская область, г. Кемерово, просп. Советский, 39
-  42:24:0101049:1086 Земельный участок кад. №42:24:0101049:1086 занятый нежилым зданием по адресу: Кемеровская область, г. Кемерово, просп. Советский, 39
-  42:24:0101049 Кадастровый номер кадастрового квартала
-  Элементы благоустройства в границах прилегающей территории
-  Пешеходный тротуар (покрытие - брусчатка)

КАТАЛОГ КООРДИНАТ

Площадь прилегающей территории - 168 кв. м

Обозначение характерных точек границ	Длина линии (м)	Координаты	
		X	Y
1	2	3	4
1	(от т. 1 до т. 2)	624369.32	1338590.07
2	(от т. 2 до т. 3)	624364.56	1338602.04
3	(от т. 3 до т. 4)	624352.45	1338597.18
4	(от т. 4 до т. 5)	624352.67	1338596.61
5	(от т. 5 до т. 1)	624357.09	1338585.3
1	(от т. 1 до т. 2)	624369.32	1338590.07