




Условные обозначения

-  Территория существующих микрорайонов и кварталов
-  Граница территории в отношении которой осуществляется подготовка проекта планировки
-  Граница зоны планируемого размещения линейного объекта

| | | | | | | | | |
|-------------|----------|-------------|---------|------|---|---------------|------|--------|
| | | | | | 149786 | | | |
| | | | | | Документация по планировке территории от пересечения просп. Октябрьский и бульв. Пионерский до просп. Притомский в Центральном районе гор. Кемерово | | | |
| Изм. | Кол. уч. | Лист № док. | Подпись | Дата | Материалы по обоснованию проекта планировки территории. Графическая часть | Стадия | Лист | Листов |
| | | | | 2023 | | ПП | 1 | |
| Директор | | Ганичева | | | Схема расположения элементов планировочной структуры | МП "Центр ГЗ" | | |
| Нач. отд | | Копейкина | | | | | | |
| Исполнитель | | Залевская | | | | | | |