


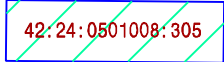

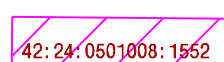



-  Граница внесения изменений в проект межевания территории
-  Установленные красные линии
-  Линия отступа от красных линий в целях определения места, допустимого размещения зданий, строений, сооружений
-  Земельные участки, сведения о которых содержатся в ЕГРН
-  Границы земельных участков, принятые в проекте межевания территории микрорайона №12/1 Центрального района города Кемерово, утвержденном постановлением администрации г. Кемерово от 29.03.2013 №977, в редакции постановлений администрации г. Кемерово от 25.02.2016 N 367, от 10.10.2018 N 2144
-  Земельные участки, сведения о которых содержатся в ЕГРН, изменяемые данным проектом
-  Границы образуемых земельных участков на кадастровом плане территории

ПЕРЕЧЕНЬ ЗЕМЕЛЬНЫХ УЧАСТКОВ

№ земельного участка на плане	Кадастровый номер земельного участка	Адрес (местонахождение) земельного участка	Назначение земельного участка	Разрешенное использование земельного участка	Проектная площадь земельного участка кв. м.
1	—	г. Кемерово, ул. Соборная, 10	для размещения многоквартирного жилого дома	Многоэтажная жилая застройка (высотная застройка)	2553
1.1	—				1820
2	—	г. Кемерово, ул. Спортивная, 17	для размещения многоквартирного жилого дома	Многоэтажная жилая застройка (высотная застройка)	2200

Примечания:

В перечне земельных участков добавить пункт 1.1, пункты 1 и 2 изложить в новой редакции

						шифр: 149751		
						Кемеровская область-Кузбасс, город Кемерово, микрорайон №12/1 Центрального района		
Изм.	Кол. уч.	Лист	№ док	Подпись	Дата			
						Проект межевания территории (внесение изменений)		
						Стадия	Лист	Листов
						ПМТ	1	2
						Чертеж межевания территории 1:1000		
						МП "Центр ГЗ"		