

СХЕМА
расположения границ публичного сервитута

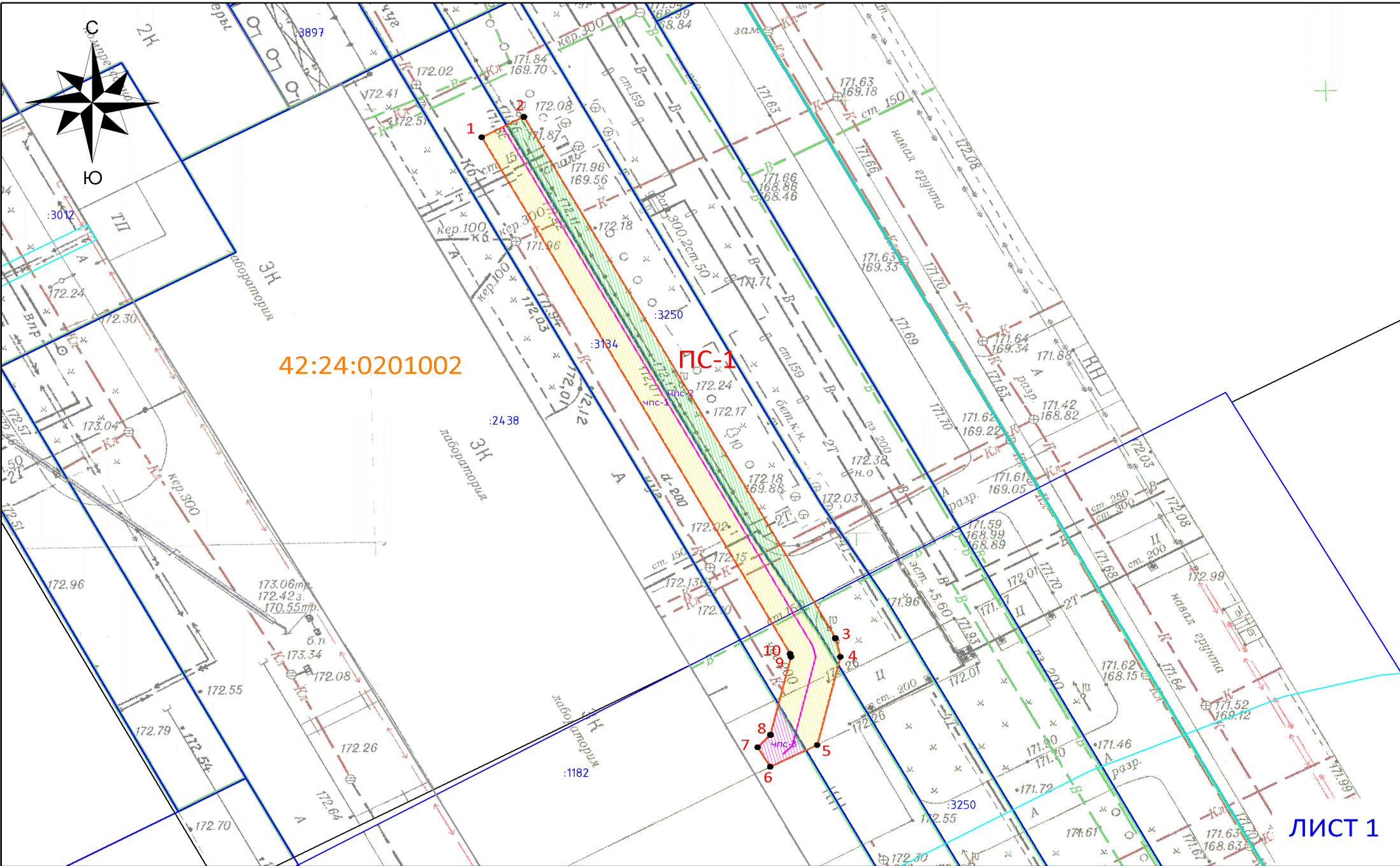


Схема расположения границ публичного сервитута

ОПИСАНИЕ ГРАНИЦ ПУБЛИЧНОГО СЕРВИТУТА










Местоположение публичного сервитута - Российская Федерация, Кемеровская область-Кузбасс, Кемеровский городской округ, город Кемерово, восточнее ул. Терешковой, 41В, на землях населенных пунктов в кадастровом квартале № 42:24:0201002, а именно в границах земельных участков с кадастровыми номерами 42:24:0201002:3134 - площадью 256кв.м, 42:24:0201002:3250 - площадью 135кв.м, 42:24:0201002:2438 - площадью 16кв.м;

Публичный сервитут - под объект электросетевого хозяйства: строительство и эксплуатация сооружения электроснабжения - линия электропередачи КЛ-0,4 кВ от ТП-3020 (технологическое присоединение нежилого помещения по адресу: г. Кемерово, ул. Терешковой, 41В, пом. 2А)

- площадь публичного сервитута – 407 кв.м;
- система координат – МСК-42, зона-1;
- метод определения координат характерных точек -
- метод спутниковых геодезических измерений (определений);
- средняя квадратическая погрешность положения характерных точек – 0,10 (м).
- МАСШТАБ 1:500

Обозначение характерных точек границ	Координаты, м	
	X	Y
1	620700,15	1343204,28
2	620702,52	1343208,68
3	620642,32	1343241,09
4	620640,16	1343241,61
5	620629,99	1343239,20
6	620627,49	1343234,32
7	620629,72	1343232,99
8	620631,15	1343234,33
9	620640,16	1343236,47
10	620640,52	1343236,38

УСЛОВНЫЕ ОБОЗНАЧЕНИЯ:

-  — Граница земельного участка, прошедшего ГКУ
-  — Граница кадастрового квартала
-  — Проектное местоположение инженерного сооружения
-  — Граница здания/сооружения, прошедшего ГКУ
-  — Граница охранных зон
- 42:24:0201002 — Обозначение кадастрового квартала
- :2711 — Обозначение учтенных земельных участков, зданий/сооружений
- 1 ● — Характерная точка границы публичного сервитута
-  — Проектная граница публичного сервитута, установленная под объект электросетевого хозяйства, площадью - 407кв.м, в том числе:
-  — Часть публичного сервитута на земельном участке с кадастровым № 42:24:0201002:3134 (площадь – 256 кв.м)
-  — Часть публичного сервитута на земельном участке с кадастровым № 42:24:0201002:3250 (площадь – 135 кв.м)
-  — Часть публичного сервитута на земельном участке с кадастровым № 42:24:0201002:2438 (площадь – 16 кв.м)