







УСЛОВНЫЕ ОБОЗНАЧЕНИЯ

-  Граница внесения изменений в проект межевания территории
-  Установленные красные линии
-  Земельные участки, сведения о которых содержатся в ЕГРН
-  Земельные участки, сведения о которых содержатся в ЕГРН, изменяемые данным проектом
-  Границы земельных участков, принятые в проекте межевания территории микрорайона №15 Рудничного района города Кемерово, утвержденном постановлением администрации гор. Кемерово от 24.08.2017 №2242, в редакции постановления администрации гор. Кемерово от 17.07.2018 №1505, от 11.02.2019 №231, от 25.02.2020 №528, от 14.04.2021 №1053
-  Границы образуемых земельных участков на кадастровом плане территории

ПЕРЕЧЕНЬ ЗЕМЕЛЬНЫХ УЧАСТКОВ

В перечень земельных участков добавить пункт № 15

№ земельного участка на плане	Кадастровый номер земельного участка	Адрес (местоположение) земельного участка	Разрешенное использование земельного участка	Проектная площадь земельного участка кв. м.
15	—	г. Кемерово, микрорайон №15, квартал 7, юго-западнее №119	Для ведения личного подсобного хозяйства (приусадебный земельный участок)	471

Примечание:

Земельный участок № 15 образован путём перераспределения земельного участка с кадастровым номером 42:24:0401014:21101 и земель находящихся в государственной или муниципальной собственности.

						шифр 149473			
						г. Кемерово, Рудничный район, микрорайон №15			
Изм.	Кол. уч.	Лист	№ док	Подпись	Дата				
					2021				
Директор	Ганичева					Проект межевания территории (внесение изменений)	Стадия	Лист	Листов
Нач. отд.	Копейкина						ПМТ	1	
Инженер	Ахмадулина								
						Чертеж межевания территории 1:1000	МП "Центр ГЗ"		