






Из экспликации зон действия публичных сервитутов исключить земельные участки с кадастровыми номерами 42:24:0201013:4552 (на плане №10), 42:24:0201013:4553 (на плане №11)

Условные обозначения

-  Существующие красные линии
-  Граница внесения изменений в проект межевания территории
-  Границы земельных участков, принятые в проекте межевания территории микрорайона №74. Ленинского района города Кемерово, утвержденном постановлением администрации гор. Кемерово от 03.07.2014 №1666 (в ред. постановлений от 06.11.2020 №3198, от 18.11.2022 №3517)
-  Границы земельных участков на кадастровом плане территории, сведения о которых содержатся в ЕГРН
-  Граница зоны действия публичных сервитутов

						149793			
						Кемеровская область-Кузбасс, Кемеровский городской округ, город Кемерово, Ленинский район, микрорайон №74			
Изм.	Кол. уч.	Лист	№ док	Подпись	Дата	Проект межевания территории Основная часть (внесение изменений)	Стадия	Лист	Листов
					2023		ПМТ	1	
Директор		Ганичева							
Нач. отд.		Копейкина							
архитектор		Залевская				Чертеж межевания территории М 1:1000	МП "Центр ГЗ"		