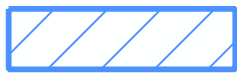


Условные обозначения




Граница территории, в отношении которой осуществляется подготовка проекта планировки



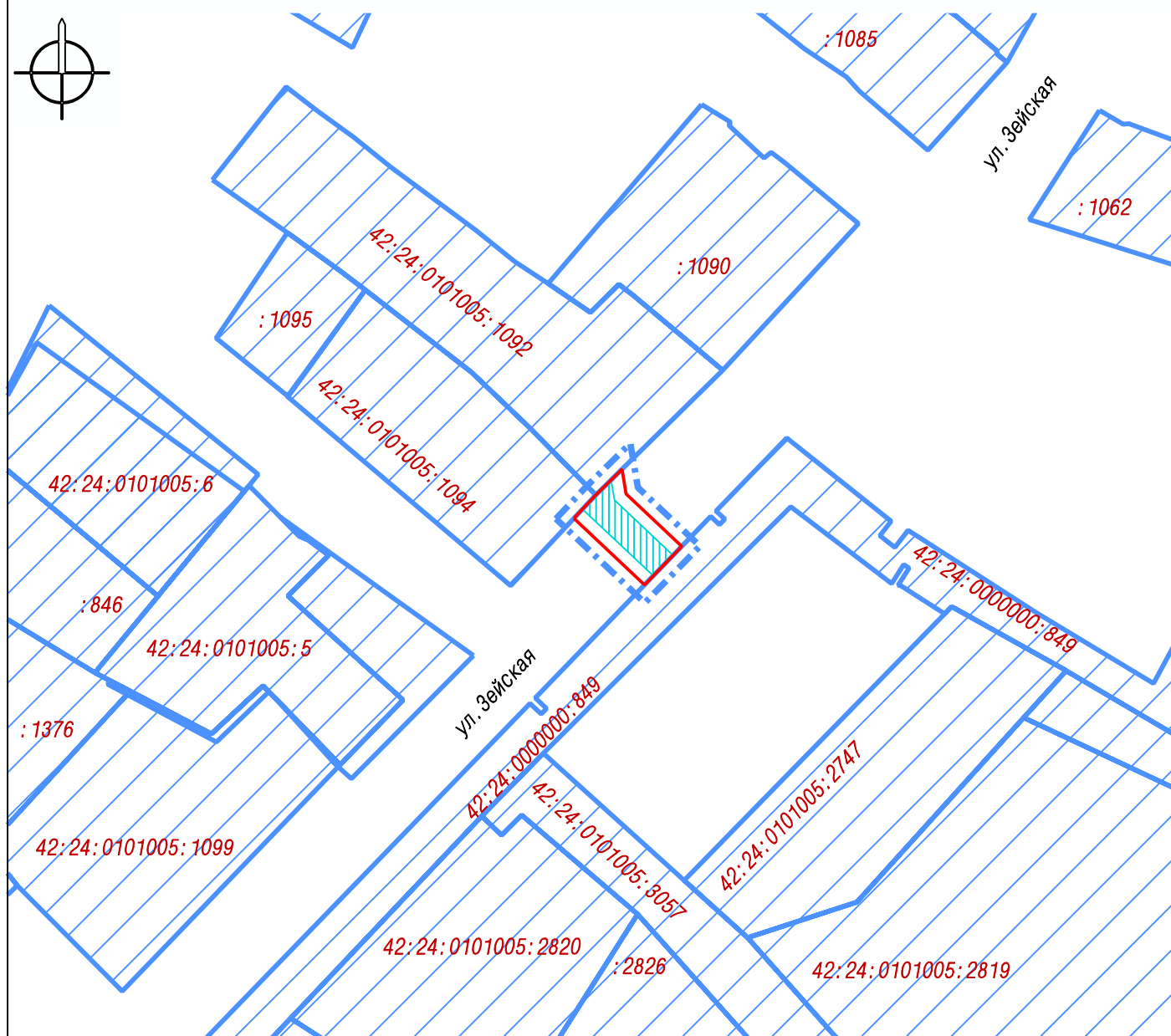
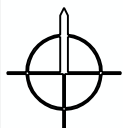
Существующие земельные участки, по сведениям ЕГРН



Граница зоны планируемого размещения линейного объекта



Границы зоны с особыми условиями использования территорий, подлежащие установлению в связи с размещением линейного объекта - охранная зона проектируемого линейного объекта



						148442			
						Кемеровская область, г. Кемерово, Заводский район, ул. Зейская - земельный участок с кадастровым номером 42:24:0000000:849			
Изм.	Кол. уч.	Лист	№ док.	Подпись	Дата				
					2018				
Директор	Кадыкова					Проект планировки территории. Графическая часть	Стадия	Лист	Листов
Нач. отдела	Копейкина						ПП	1	7
Исполнил	Ветошкин					Чертеж границ зон планируемого размещения линейных объектов М 1:1000	МП "Центр ГЗ"		