



## Схема расположения границ публичного сервитута









### ОПИСАНИЕ ГРАНИЦ ПУБЛИЧНОГО СЕРВИТУТА

Местоположение публичного сервитута - Российская Федерация, Кемеровская область-Кузбасс, Кемеровский городской округ, город Кемерово, севернее пр. Кузнецкий, 118, на землях населенных пунктов в кадастровом квартале № 42:24:0101038 - площадью 602 кв.м, а также в границах земельного участка с кадастровым номером 42:24:0101038:8262 - площадью 244 кв.м;

Публичный сервитут - под объект электросетевого хозяйства: строительство и эксплуатация сооружения электроснабжения - линия электропередачи КЛ-0,4 кВ от КШ-1581 (технологическое присоединение рекламной конструкции по адресу: г. Кемерово, пр. Кузнецкий пересечение с ул. Сибиряков-Гвардейцев, 1)

- площадь публичного сервитута – 846 кв.м;
- система координат – МСК-42, зона-1;
- метод определения координат характерных точек -  
- метод спутниковых геодезических измерений (определений);
- средняя квадратическая погрешность положения характерных точек – 0,10 (м).
- МАСШТАБ 1:500

#### УСЛОВНЫЕ ОБОЗНАЧЕНИЯ:

-  — Граница земельного участка, прошедшего ГКУ
-  — Граница кадастрового квартала
-  — Проектное местоположение инженерного сооружения
-  — Граница здания/сооружения, прошедшего ГКУ
-  — Граница охранных зон
-  42:24:0101038 — Обозначение кадастрового квартала
-  :2711 — Обозначение учтенных земельных участков, зданий/сооружений
-  1 — Характерная точка границы публичного сервитута
-  — Проектная граница публичного сервитута, установленная для строительства и эксплуатации КЛ-0,4 кВ от КШ-1581, площадью - 846 кв.м, в том числе:
-  чпс-1 — Часть публичного сервитута на земельном участке с кадастровым № 42:24:0101038:8262 (площадью – 244 кв.м)

Обозначение характерных точек границ	Координаты, м	
	X	Y
1	622228,22	1337842,22
2	622230,48	1337845,53
3	622227,86	1337847,35
4	622217,57	1337842,10
5	622090,59	1337844,80
6	622091,15	1337867,85
7	622044,57	1337869,05
8	622044,48	1337863,82
9	622048,47	1337863,72
10	622048,49	1337864,95
11	622087,06	1337863,94
12	622086,48	1337840,88
13	622218,63	1337838,07
14	622227,51	1337842,72