

3
СХЕМА

расположения границ публичного сервитута

ПРИЛОЖЕНИЕ №1
к постановлению администрации
города Кемерово
от _____ № _____

Схема расположения границ публичного сервитута

ОПИСАНИЕ ГРАНИЦ ПУБЛИЧНОГО СЕРВИТУТА




Местоположение публичного сервитута - Российская Федерация, Кемеровская область-Кузбасс, Кемеровский городской округ, город Кемерово, юго-западнее ул. Мичурина, 45А; на землях населенных пунктов в кадастровом квартале № 42:24:0101002 - площадью 144 кв.м;

Публичный сервитут - под объект электросетевого хозяйства: строительство и эксплуатация сооружения электроснабжения - ВЛ-0,4 кВ от КШ-787 (технологическое присоединение гаража по адресу: г. Кемерово, Заводский район, квартал 21, бокс № 19, ЗК 11237)

- площадь публичного сервитута – 144 кв.м;
- система координат – МСК-42, зона-1;
- метод определения координат характерных точек -
- метод спутниковых геодезических измерений (определений);
- средняя квадратическая погрешность положения характерных точек – 0,10 (м).
- МАСШТАБ 1:500

Обозначение характерных точек границ	Координаты, м	
	X	Y
1	622665,98	1339004,33
2	622666,73	1339040,37
3	622662,73	1339040,44
4	622661,98	1339004,39

УСЛОВНЫЕ ОБОЗНАЧЕНИЯ:

-  — Граница земельного участка, прошедшего ГКУ
-  — Граница кадастрового квартала
-  — Проектное местоположение инженерного сооружения
-  — Граница здания/сооружения, прошедшего ГКУ
-  — Граница охранных зон
- 42:24:0101002 — Обозначение кадастрового квартала
- :2711 — Обозначение учтенных земельных участков, зданий/сооружений
- 1 ● — Характерная точка границы публичного сервитута
-  — Проектная граница публичного сервитута, установленная под объект электросетевого хозяйства, площадью - 144 кв.м

