

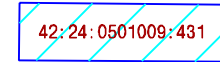
УСЛОВНЫЕ ОБОЗНАЧЕНИЯ:



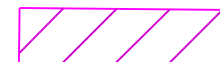
Граница внесения изменений в проект межевания территории



Установленные красные линии




Земельные участки, сведения о которых содержатся в ЕГРН



Земельные участки, сведения о которых содержатся в ЕГРН, изменяемые данным проектом



Границы земельных участков, принятые в проекте межевания в границах территории микрорайона 7 Б Центрального района, утвержденном постановлением администрации гор. Кемерово от 30.06.2014 от 28.11.2014г. в редакции постановлений администрации г. Кемерово от 19.11.2015 N 2763, от 15.03.2016 N 494, от 15.08.2016 N 2091, от 19.10.2016 N 2631, от 28.04.2017 N 1037, от 16.08.2017 N 2203, от 15.01.2018 N 28, от 15.06.2018 N 1262, от 09.07.2018 N 1440, от 18.03.2019 N 543, от 04.10.2019 N 2616, от 21.10.2019 N 2781, от 23.07.2021 N 2101)



Границы образуемых земельных участков на кадастровом плане территории

Примечания:

В перечне земельных участков исключить пункт № 58

В перечень земельных участков добавить пункты № 34.1, 57.1

В перечне земельных участков пункты № 30, 34, 57 изложить в следующей редакции

ПЕРЕЧЕНЬ ЗЕМЕЛЬНЫХ УЧАСТКОВ

№ земельного участка на плане	Кадастровый номер земельного участка	Адрес (местонахождение) земельного участка	Назначение земельного участка	Разрешенное использование земельного участка	Проектная площадь земельного участка кв. м.
30	—	г. Кемерово, микрорайон 7Б, строительный номер №30	Для размещения многоквартирного жилого дома	Многоэтажная жилая застройка (высотная застройка)	5365
34	—	г. Кемерово, микрорайон 7Б, строительный номер №16	Для размещения детского сада	Дошкольное, начальное и среднее общее образование	4231 (в том числе 34.1)
34.1	—	г. Кемерово, микрорайон 7Б, строительный номер №16	Благоустройство территории	Благоустройство территории	1738
57	—	г. Кемерово, микрорайон 7Б, строительный номер №40, 41	Для размещения многоквартирного жилого дома	Многоэтажная жилая застройка (высотная застройка)	7715 (в том числе 57.1)
57.1	—	г. Кемерово, микрорайон 7Б, строительный номер №40, 41	Для размещения многоквартирного жилого дома	Многоэтажная жилая застройка (высотная застройка)	3517

1. Земельный участок №34.1 образован из земель, находящихся в государственной или муниципальной собственности.
2. Земельный участок №34 образован путем перераспределения земельных участков с кадастровыми номерами 42:24:0501009:2812, 42:24:0501009:427, 42:24:0501009:429, земельного участка 34.1 и земель, находящихся в государственной или муниципальной собственности.
3. Земельный участок №30 образован путем перераспределения земельного участка с кадастровым номером 42:24:0501009:405 и земель, находящихся в государственной или муниципальной собственности.
4. Земельный участок №57.1 образован путем перераспределения земельного участка с кадастровым номером 42:24:0501009:538 и земель, находящихся в государственной или муниципальной собственности.
4. Земельный участок №57 образован путем перераспределения земельных участков с кадастровыми номерами 42:24:0501009:534, 42:24:0501009:536, 42:24:0501009:554, земельного участка 57.1 и земель, находящихся в государственной или муниципальной собственности.

						шифр 149422		
						Кемеровская область-Кузбасс, город Кемерово, микрорайон 7Б		
Изм.	Кол. уч.	Лист	№ док	Подпись	Дата			
						Проект межевания территории (внесение изменений)		
						Стадия	Лист	Листов
						ПМТ	1.1	
						Чертеж межевания территории 1:1000		
						МП "Центр ГЗ"		