

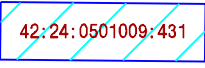
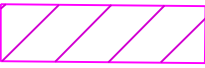




УСЛОВНЫЕ ОБОЗНАЧЕНИЯ:

-  Граница внесения изменений в проект межевания территории
-  Установленные красные линии
-  Земельные участки, сведения о которых содержатся в ЕГРН
-  Земельные участки, сведения о которых содержатся в ЕГРН, изменяемые данным проектом
-  Границы земельных участков, принятые в проекте межевания в границах территории микрорайона 7 Б Центрального района, утвержденном постановлением администрации гор. Кемерово от 3046 от 28.11.2014г. в редакции постановлений администрации г. Кемерово от 19.11.2015 N 2763, от 15.03.2016 N 494, от 15.08.2016 N 2091, от 19.10.2016 N 2631, от 28.04.2017 N 1037, от 16.08.2017 N 2203, от 15.01.2018 N 28, от 15.06.2018 N 1262, от 09.07.2018 N 1440, от 18.03.2019 N 543, от 04.10.2019 N 2616, от 21.10.2019 N 2781, от 23.07.2021 N 2101)
-  Границы образуемых земельных участков на кадастровом плане территории

Примечание:
Земельный участок №30 образован путем перераспределения земельного участка с кадастровым номером 42:24:0501009:405 и земель, находящихся в государственной или муниципальной собственности.

						шифр 149422		
						Кемеровская область–Кузбасс, город Кемерово, микрорайон 7Б		
Изм.	Кол. уч.	Лист	№ док	Подпись	Дата			
Директор		Ганичева				Проект межевания территории (внесение изменений)		
Нач. отд.		Копейкина						
Инженер		Лашманова						
						Чертеж межевания территории 1:1000		
						Стадия	Лист	Листов
						ПМТ	1.2	
						МП "Центр ГЗ"		